MAPA DE TRÁFICO 2012

Planos de ciudades

RED DE CARRETERAS DEL ESTADO
Y RED AUTONÓMICA PRINCIPAL



GOBIERNO DE ESPAÑA · MINISTERIO DE FOMENTO · SECRETARIA GENERAL TÉCNICA · CENTRO DE PUBLICACIONES

TRÁFICO EN LA RED DE CARRETERAS DEL ESTADO Y RED AUTONÓMICA PRIORITARIA(1), AÑO 2012

LEYENDA

- 106.958 — Estación permanente núm. 206
- 10/12 — Estación semipermanente Córdoba núm. 59
- 25/14 — Estación primaria Barcelona núm. 225
- 32/12 — Estación secundaria Jaén núm. 32
- 1/14 — Estación en Autopista de Peaje
- 106.958 — Intensidad media diaria (I.M.D.) (veh./día)
- (2-89-11) — Porcentaje de motos, vehículos ligeros y vehículos pesados
- 563 — I.M.D. de vehículos extranjeros (veh./día)
- 8% — Porcentaje de vehículos pesados (I.M.D. pesados / I.M.D.)
- 105% — Porcentaje de funcionamiento real de la estación (2)
- 100-L — Estación secundaria que se comporta como primaria (3)
- 100-C — Estación primaria o secundaria que se comporta como permanente (3)

SIMBOLOGÍA

- Estación permanente
- Estación de aforos tipo semi-permanente, primaria o secundaria
- Núcleo urbano
- Capital de provincia
- Límite nacional
- Límite provincial

TITULARIDAD Y TIPO DE VÍA(4)

RED DE CARRETERAS DEL ESTADO
- Autovía y Autopista Libre
- Autopista de peaje
- Red Convencional

RED DE CARRETERAS AUTONÓMICAS(5)
- Autovía y Autopista Libre
- Autopista de peaje
- Red Convencional

(1) Se ha completado la Red de Carreteras del Estado (26.038 km) con parte de la Red Autonómica Prioritaria constituida por:
- Red Internacional [A-18, C-16 (antigua C-141)]
- Red Básica de las Comunidades con alto grado de transferencia (Baleares, Canarias,País Vasco y Navarra)
- Red de gran capacidad autonómica [A-15, A-92, GC-1, GC-2, TF-1, TF-5, PM-1, PM-19, PM-37,...)

(2) Los datos de tráfico de las carreteras autonómicas han sido extraídos de los Planos de Aforos de los organismos titulares de las vías.

(3) Días teóricos de funcionamiento al año de cada tipo de estación y número en la Red de Carreteras del Estado. Año 2012.
Estación Permanente: 365 días. Número de estaciones: 451
Estación Semipermanente: 84 días. Número de estaciones: 70
Estación Primaria: 42 días. Número de estaciones: 324
Estación Secundaria: 12 días. Número de estaciones: 818

(4) Se ha empleado la nueva denominación de carreteras, colocando debajo y entre paréntesis la anterior cuando ésta ha sido cambiada.

INTENSIDAD MEDIA DIARIA DE TRÁFICO SEGÚN COLOR

- Sin datos
- I.M.D. de 0 a 1.000
- I.M.D. de 1.001 a 2.000
- I.M.D. de 2.001 a 5.000
- I.M.D. de 5.001 a 10.000
- I.M.D. de 10.001 a 15.000
- I.M.D. de 15.001 a 20.000
- I.M.D. de 20.001 a 50.000
- I.M.D. de 50.001 a 80.000
- I.M.D. de 80.001 a 100.000
- I.M.D. de más de 100.000

A Coruña

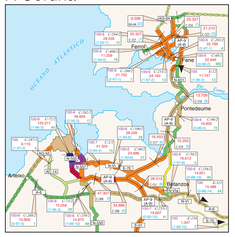

Albacete

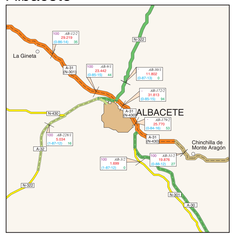

Alicante

Almería

Badajoz

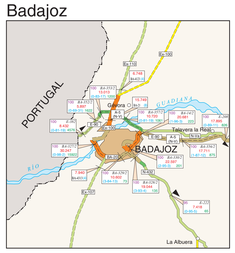

Barcelona

Bilbao

Burgos

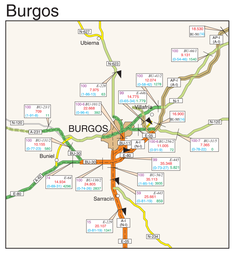

Cáceres

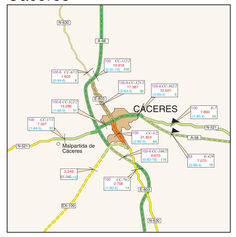

Cádiz

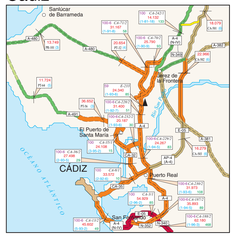

Castellón de la Plana

Córdoba

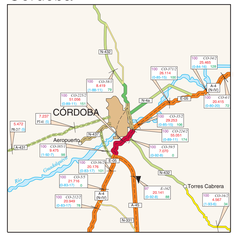

Girona

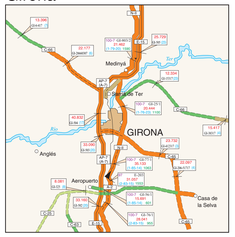

Granada

Huelva

Las Palmas

León

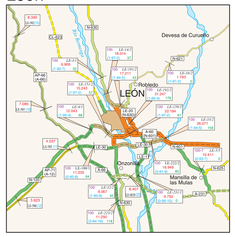

Logroño

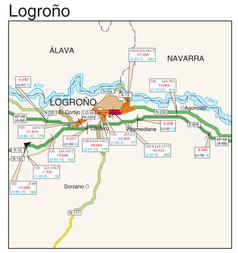

Madrid

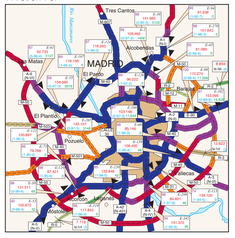

Málaga

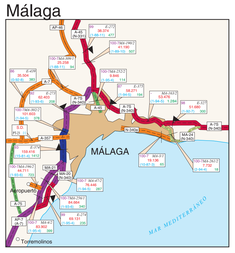

Murcia

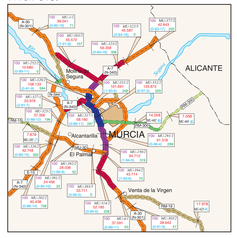

Oviedo

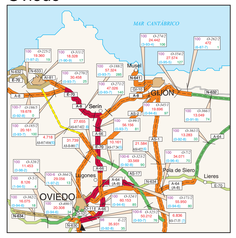

Palma de Mallorca

Pontevedra

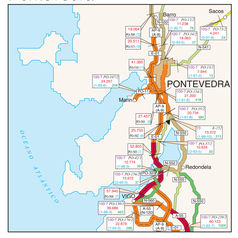

Salamanca

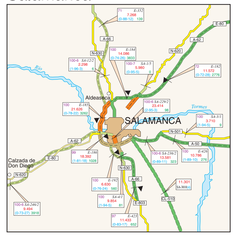

San Sebastián

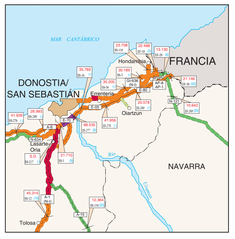

Santander

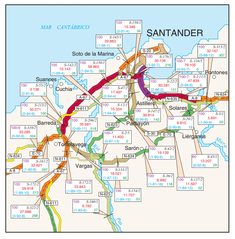

Sevilla

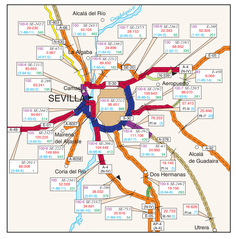

Tarragona

Valencia

Valladolid

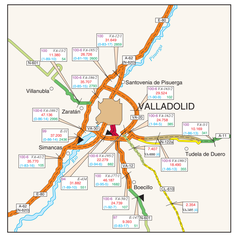
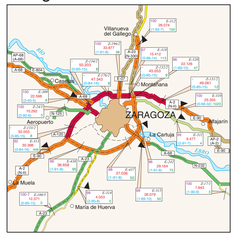
Zaragoza