



MAR CANTÁBRICO

F R A N C I A

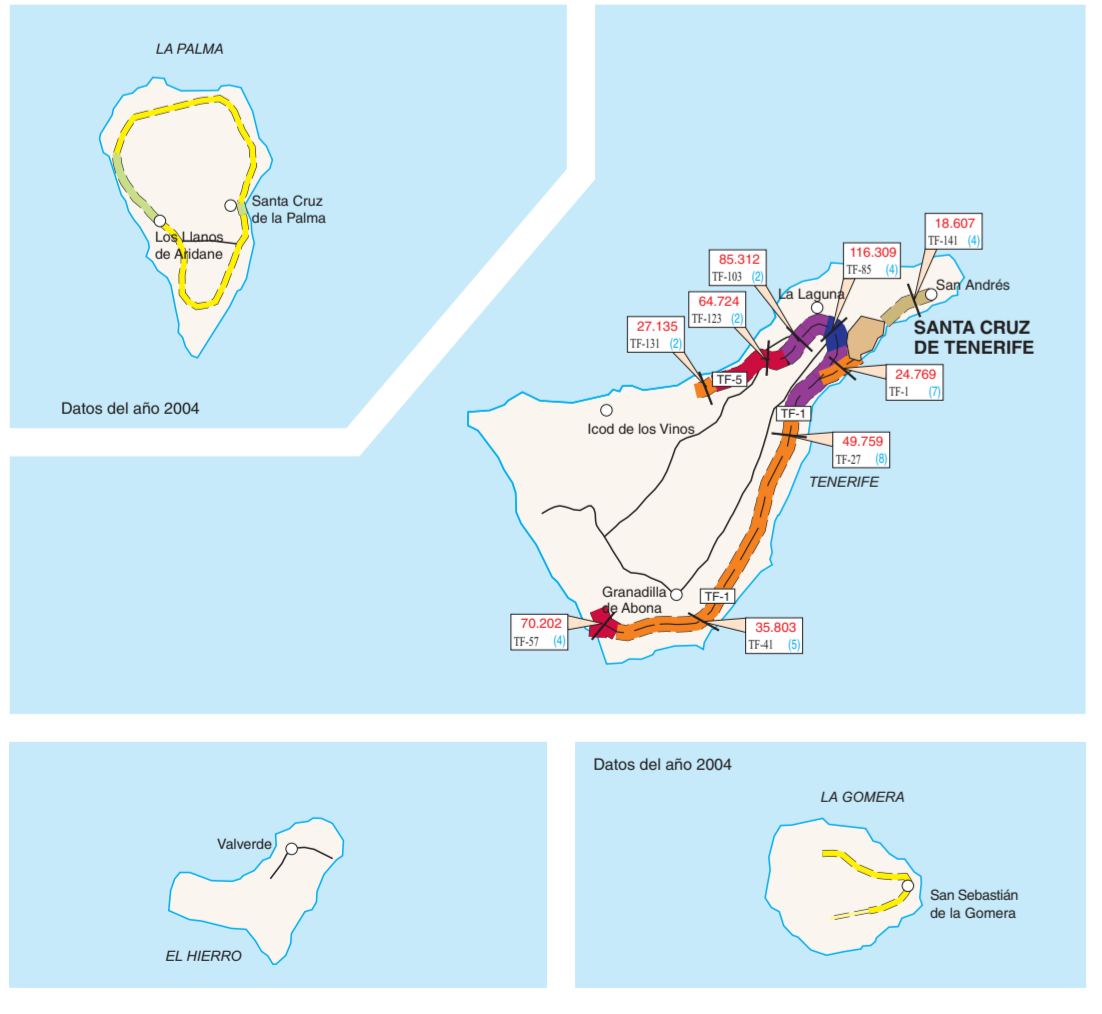
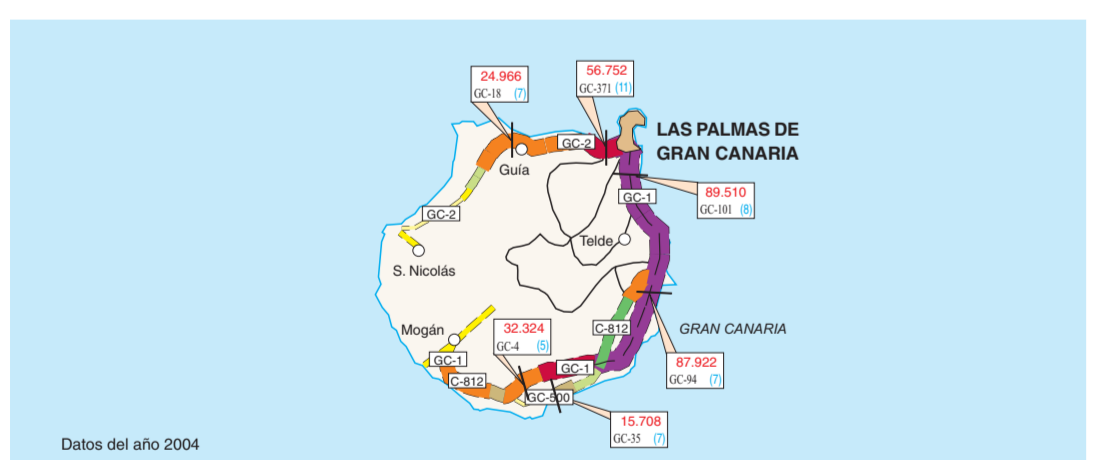
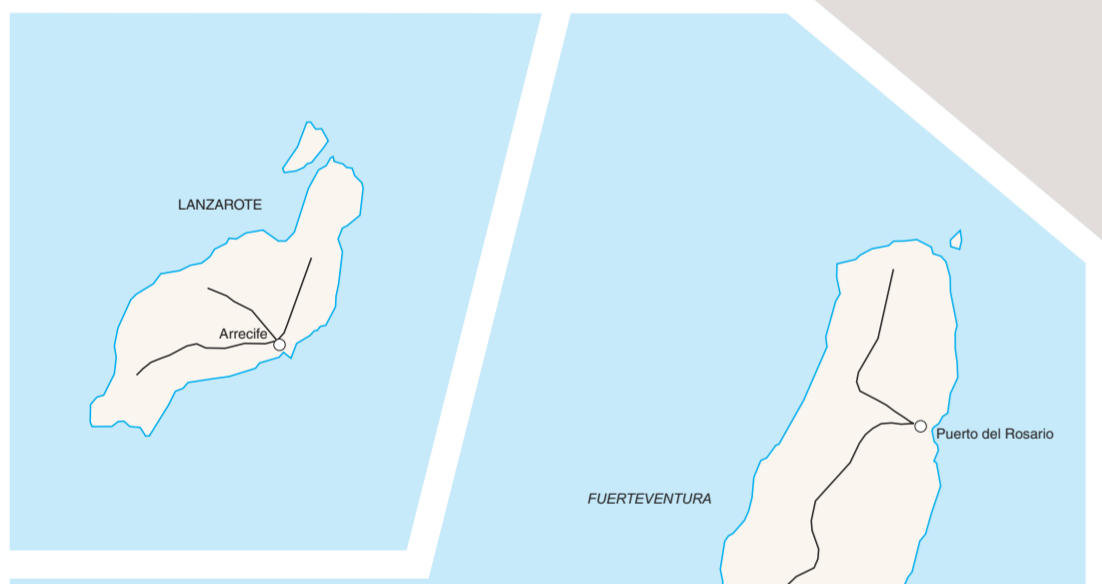
OCEANO ATLANTICO

PORTUGAL

MAR MEDITERRANEO

ILLES BALEARS- ISLAS BALEARES

ISLAS CANARIAS



TRAFICO EN LA RED DE CARRETERAS DEL ESTADO Y RED AUTONÓMICA PRIORITARIA - AÑO 2009

LEYENDA

- Estación permanente núm. 208
- Estación permanente núm. 7
- Estación secundaria núm. 32
- Estación en Autopista de Peaje
- Estación secundaria
- Estación Primaria
- Estación Secundaria

SIMBOLOGÍA

- Estación permanente
- Estación de control
- Plaza de peaje
- Plaza de peaje
- Autopista
- Núcleo urbano
- Capital de provincia
- Límite nacional
- Límite provincial

TITULARIDAD Y TIPO DE VÍA

RED DE CARRETERAS DEL ESTADO

- Autovía y Autopista Libre
- Autopista de peaje
- Red Convencional

RED DE CARRETERAS AUTONÓMICAS

- Autopista de peaje
- Autopista Libre
- Red Convencional

INTENSIDAD MEDIA DIARIA DE TRAFICO SEGUN COLOR

- Sin datos
- I.M.D. de 0 a 1.000
- I.M.D. de 1.001 a 2.000
- I.M.D. de 2.001 a 5.000
- I.M.D. de 5.001 a 10.000
- I.M.D. de 10.001 a 15.000
- I.M.D. de 15.001 a 20.000
- I.M.D. de 20.001 a 50.000
- I.M.D. de 50.001 a 80.000
- I.M.D. de 80.001 a 100.000
- I.M.D. de más de 100.000

ESCALA GRAFICA

0 10 20 30 40 50 60 70 80 90 100 km

ESCALA 1:1.200.000

PLANO GENERAL

RED DE CARRETERAS DEL ESTADO Y RED AUTONÓMICA PRIORITARIA