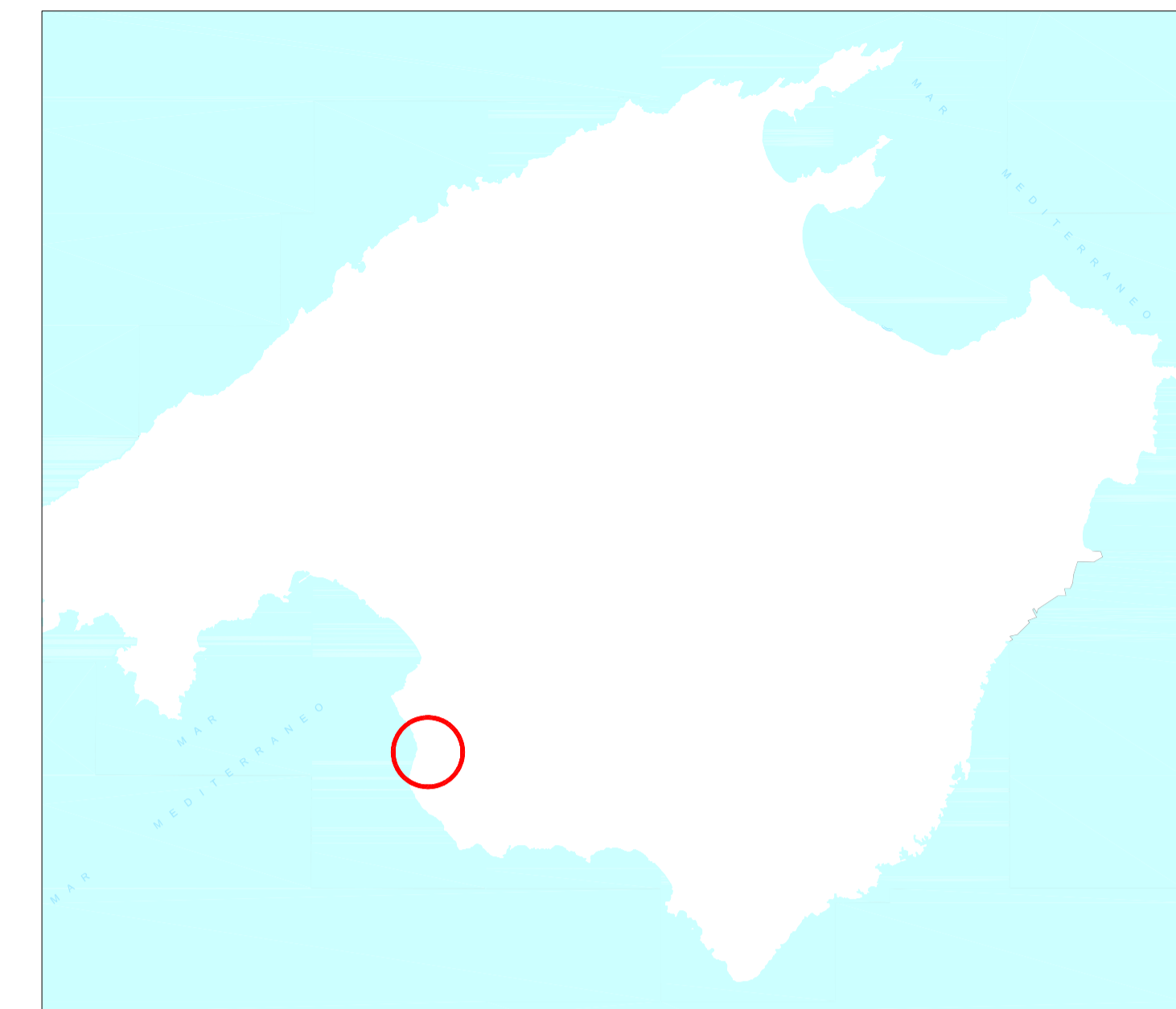

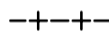




TÉRMINO MUNICIPAL DE LLUCMAJOR



PLANO SITUACIÓN (Escala 1:500.000)


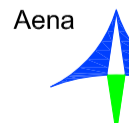
-  Límite de Comunidad Autónoma
-  Límite de Provincia
-  Límite de Municipios
-  Envolverte de Servidumbres Radioeléctricas

Proyección UTM, Datum Europeo 1950, Huso 31.
 Datos para la instalación (VOR).
 Valor estimado de la declinación magnética para el
 1 de Enero de 2010 $\delta = 0^{\circ} 03'$ Este
 La variación anual de la declinación es de $6'$ hacia el Este
 Convergencia de la cuadrícula $\omega = -0^{\circ} 09' 10,22''$
 Factor de escala = 0,99960527



Este plano es la reproducción de los originales que obran en el
 Decretado de la Comisión Internacional entre España y Francia,
 (CIEEF), relativa a las Servidumbres Aeronáuticas en el Estado de
 Lluçmajor que han sido informadas favorablemente por el Plano de la
 Comisión, y así aprobado por el Consejo de Ministros mediante
 Real Decreto 2702/11 (BOE nº 77 de 31 de marzo de 2011), en
 virtud de lo dispuesto en la Ley 48/1986 de 21 de julio, sobre
 navegación aérea y el Decreto 584/1972 de 24 de febrero, de
 Servidumbres Aeronáuticas.

Juan José Pérez Alonso
 Subsecretario de la
 Comisión Internacional entre
 España y Francia (CIEEF)

 SECRETARÍA DE ESTADO DE TRANSPORTES  Aena Aeropuertos Españoles y Navegación Aérea					
CALCULADO			DIRECCIÓN DE PLANIFICACIÓN DE INFRAESTRUCTURAS DIRECCIÓN DE NAVEGACIÓN AÉREA		
DIBUJADO			AYUDAS A LA NAVEGACIÓN AÉREA VOR / DME Lluçmajor (MJV)		
COMPROBADO					
PROYECTADO			TÉRMINOS MUNICIPALES AFECTADOS POR LAS SERVIDUMBRES		
DIRIGIDO					
HOJA Nº	PLANO Nº	EDICION	FECHA	ESCALA	SUSTITUYE A
1	1		Octubre 2010	1:50.000 (A1)	