


# ZONA DE DOMINIO PÚBLICO



Z:\PROYECTOS\2017\17\_47\_SANTANDER (NEO)TABLA\PLANOESTUDIO INFORMATIVO\5 TRAZADO\BANDA DE RESERVA\MINISTERO\ANG



SECRETARÍA DE ESTADO DE  
INFRAESTRUCTURAS, TRANSPORTE  
Y VIVIENDA  
SECRETARÍA GENERAL DE  
INFRAESTRUCTURAS

TÍTULO PROYECTO:  
**ESTUDIO INFORMATIVO PARA LA REORDENACIÓN DE  
ESPACIOS EN LA ESTACIÓN DE SANTANDER**

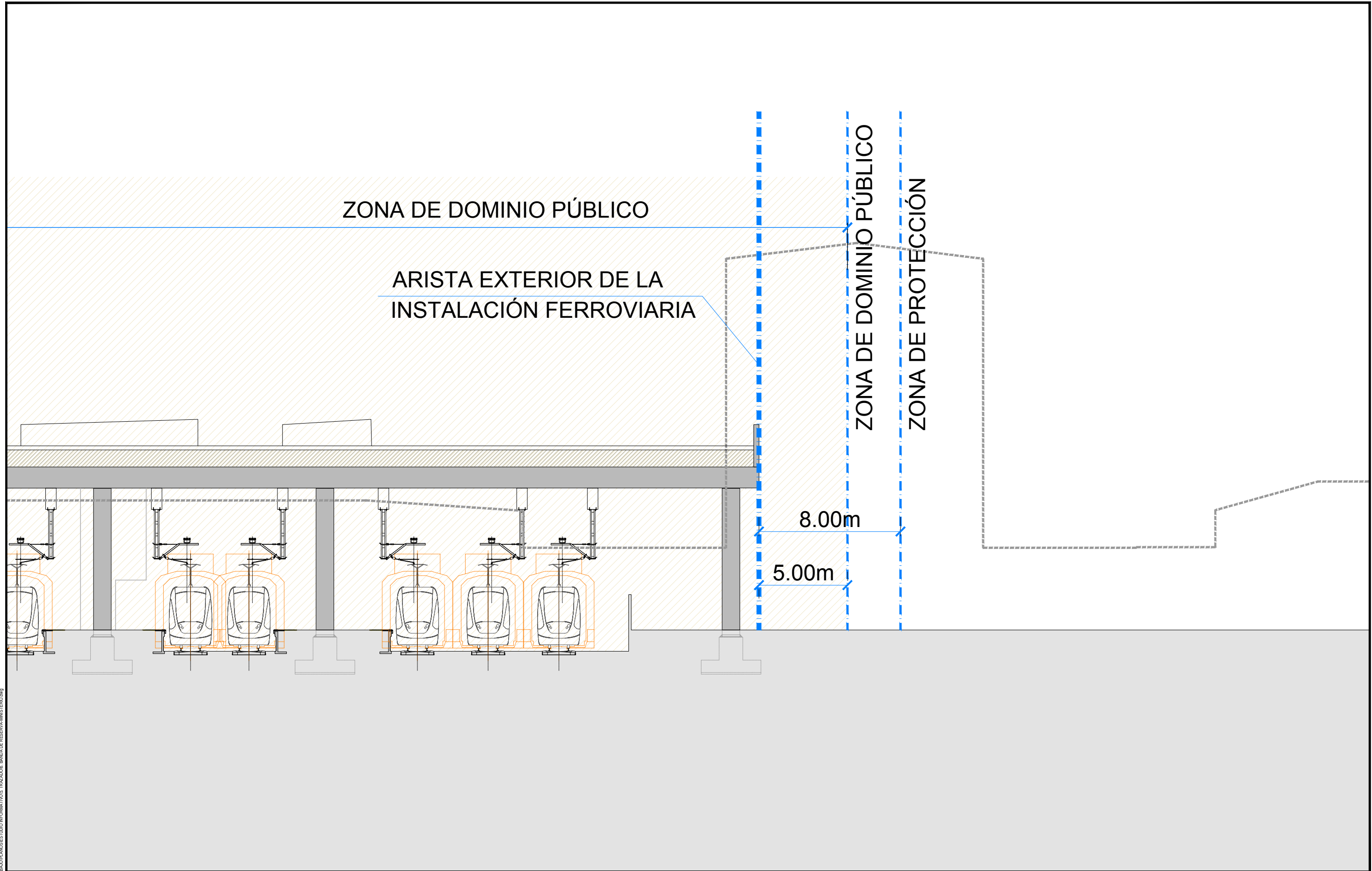
AUTOR DEL PROYECTO:

ESCALA ORIGINAL A3  
S/E  
NUMÉRICA | GRÁFICA

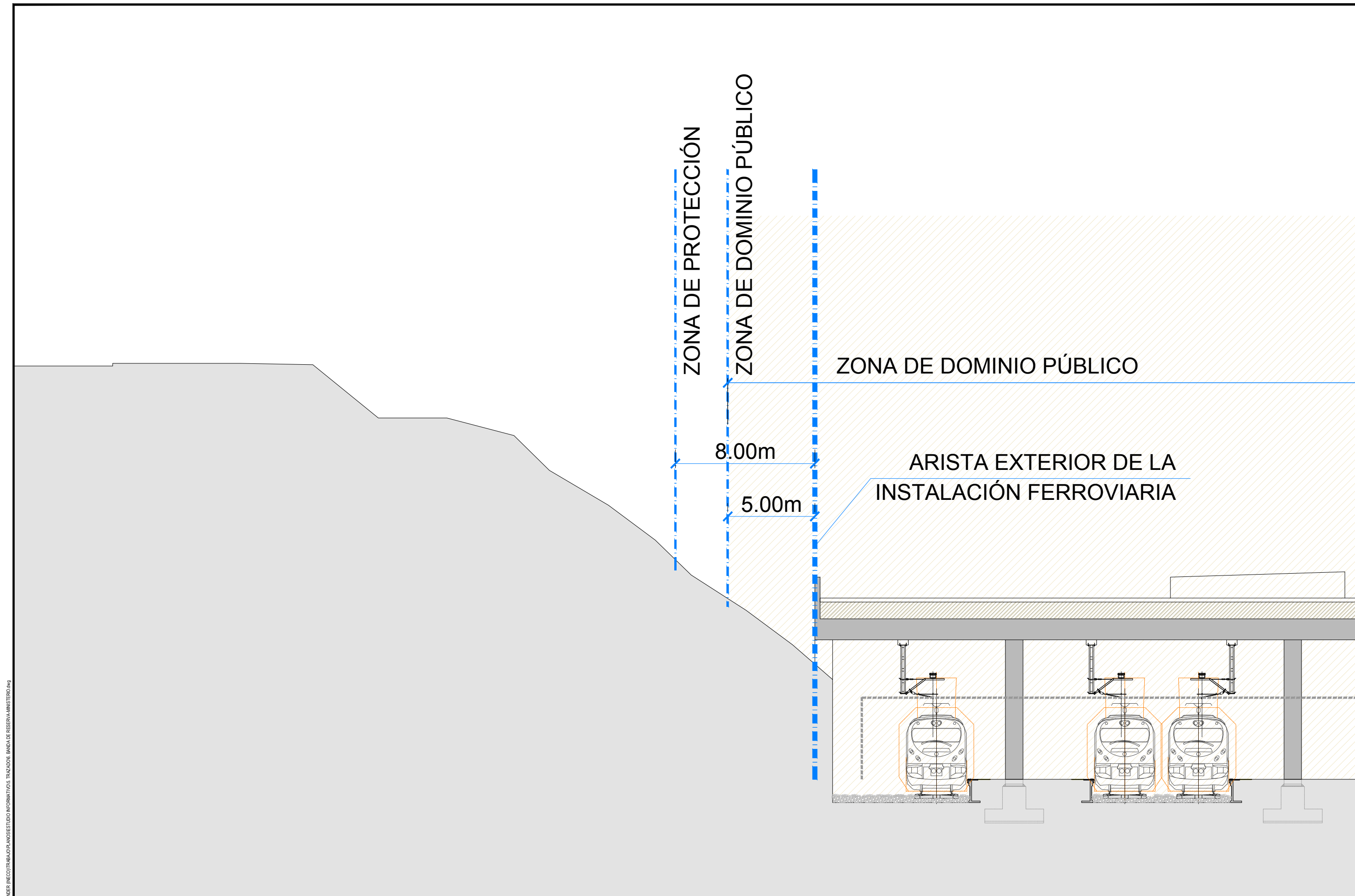
FECHA:  
**JULIO  
2018**

Nº DE PLANO:  
**6**  
Nº DE HOJA:  
HOJA 1 DE 3

TÍTULO DE PLANO:  
**BANDA DE RESERVA**



Z:\PROYECTOS\2017\17\_47\_SANTANDER (NEO)TABLA\ESTUDIO INFORMATIVO\5 TRAZADO\ BANDA DE RESERVA\MINISTERO\ang



Z:\PROYECTOS\2017\17\_47\_SANTANDER (NEO)\TABLAO\PLANO\ESTUDIO INFORMATIVO\5 TRAZADO\6 BANDA DE RESERVA\MINISTERIO.dwg



SECRETARÍA DE ESTADO DE  
INFRAESTRUCTURAS, TRANSPORTE  
Y VIVIENDA  
SECRETARÍA GENERAL DE  
INFRAESTRUCTURAS

TÍTULO PROYECTO:  
**ESTUDIO INFORMATIVO PARA LA REORDENACIÓN DE  
ESPACIOS EN LA ESTACIÓN DE SANTANDER**

AUTOR DEL PROYECTO:

ESCALA ORIGINAL A3  
S/E  
NUMÉRICA      GRÁFICA

FECHA:  
**JULIO  
2018**

Nº DE PLANO:  
**6**  
Nº DE HOJA:  
HOJA 3 DE 3

TÍTULO DE PLANO:  
**BANDA DE RESERVA**