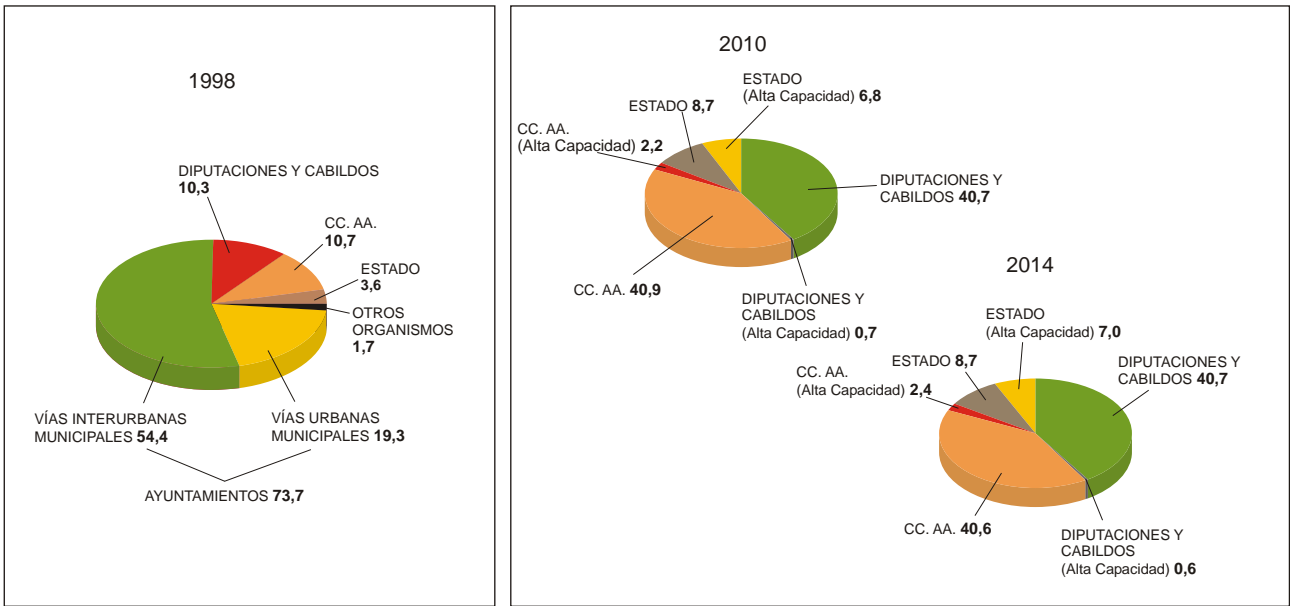
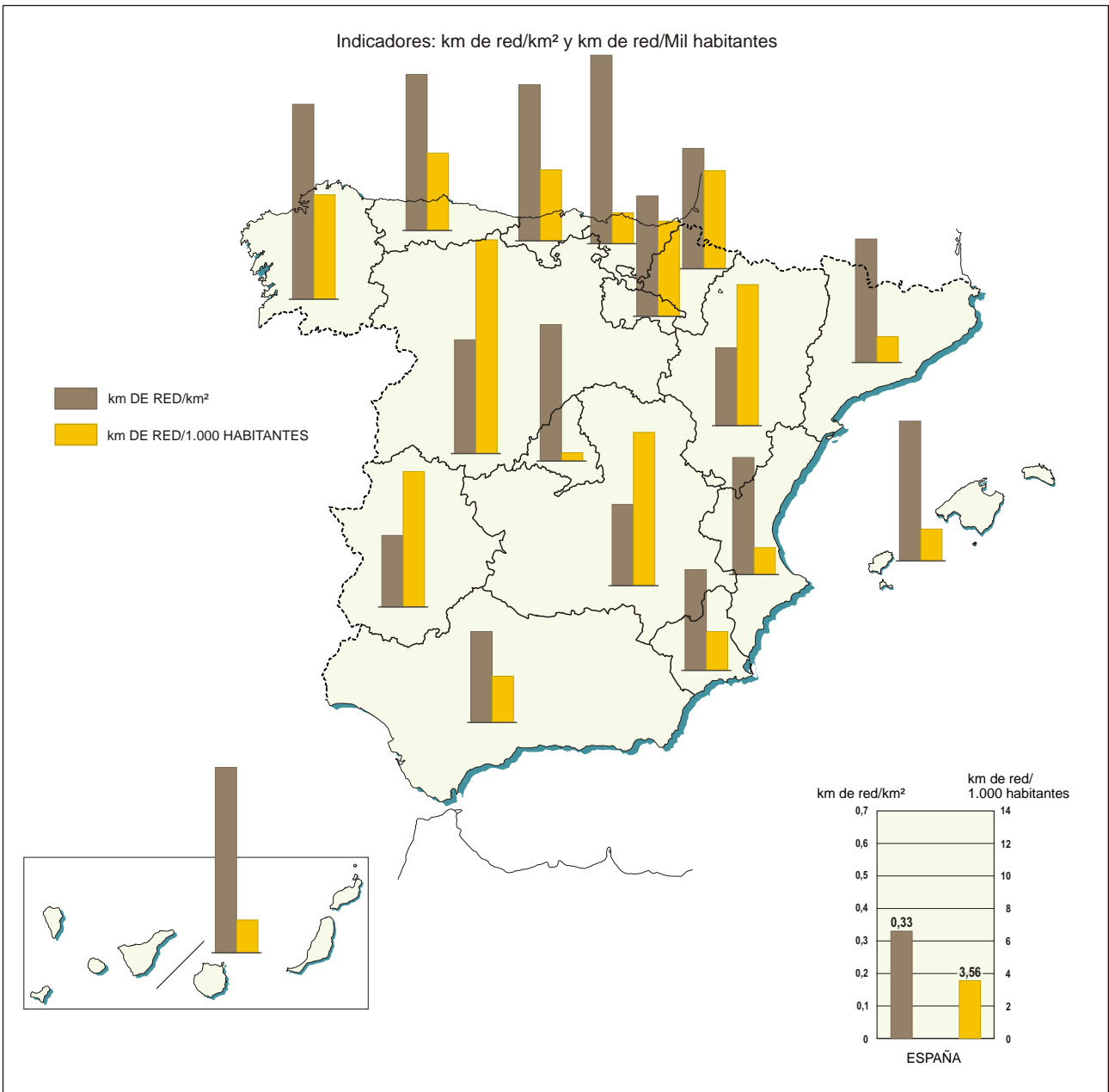


Carreteras

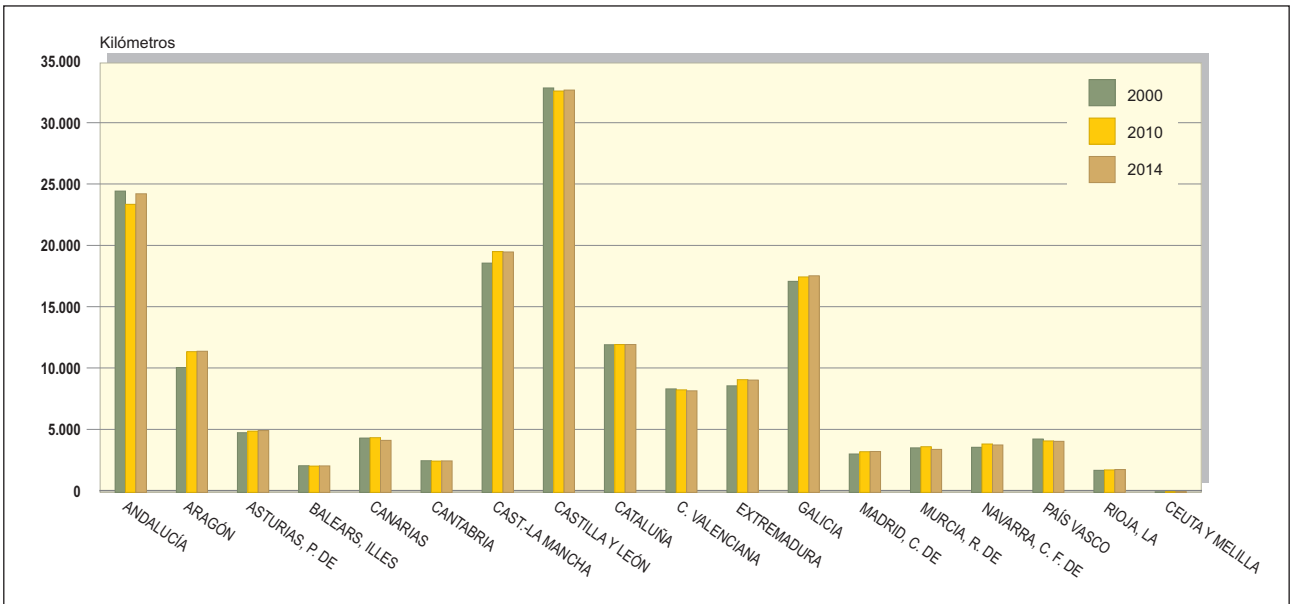
7.1. Y 7.2. DISTRIBUCIÓN PORCENTUAL DE LA RED DE CARRETERAS SEGÚN COMPETENCIA



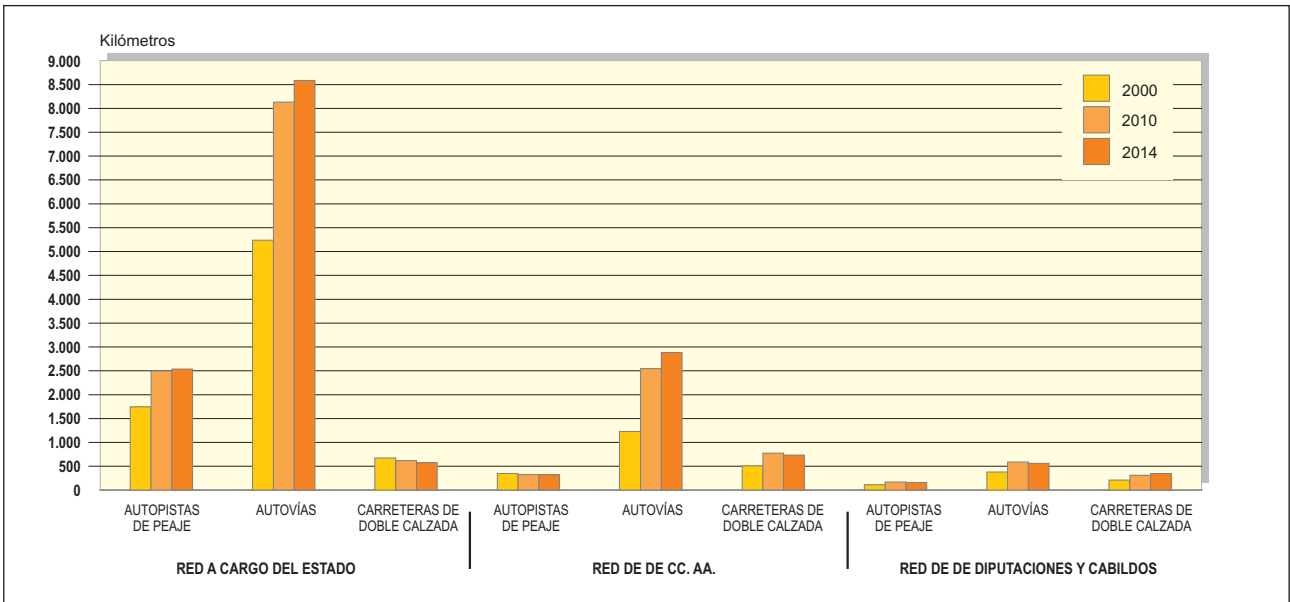
7.3. INDICADORES DE LA RED DE CARRETERAS DEL ESTADO, CC. AA., DIPUTACIONES Y CABILDOS. 2014



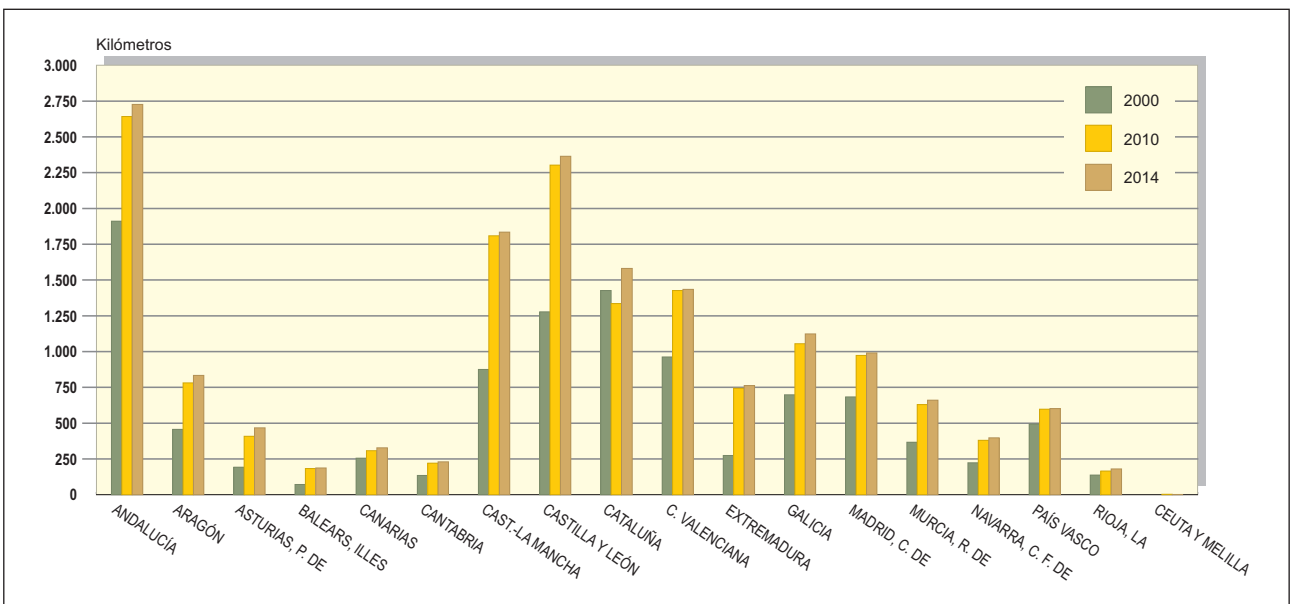
7.4. EVOLUCIÓN DE LA RED DE CARRETERAS POR CC. AA.



7.5. EVOLUCIÓN DE LAS VÍAS DE GRAN CAPACIDAD SEGÚN TITULARIDAD

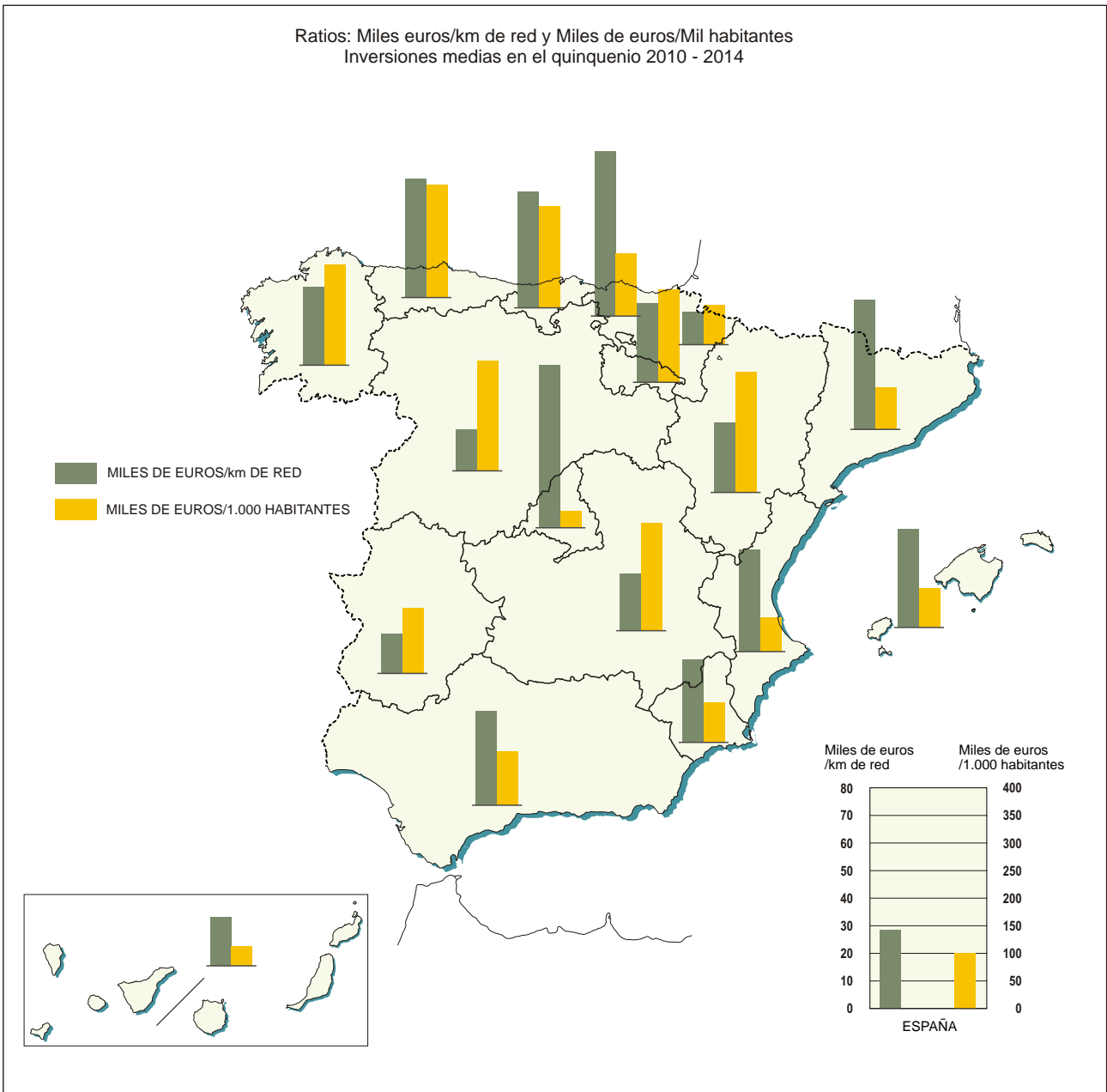


7.6. EVOLUCIÓN DE LAS VÍAS DE GRAN CAPACIDAD POR CC. AA.



7.7. RED DE CARRETERAS DEL ESTADO, CC. AA., DIPUTACIONES Y CABILDOS. RATIOS ECONÓMICOS. 2014

Ratios: Miles euros/km de red y Miles de euros/Mil habitantes
Inversiones medias en el quinquenio 2010 - 2014



7. Carreteras

1. Red de carreteras según competencia (*)

Unidad: Kilómetros

AÑOS	Red nacional Total	Red a cargo del Estado	Red a cargo de las Comunidades Autónomas	Red a cargo de las Diputaciones y Cabildos
2000	163.557	24.105	70.837	68.615
2001	163.799	24.458	70.854	68.487
2002	164.139	24.641	69.459	70.039
2003	164.584	24.857	70.270	69.457
2004	165.152	25.155	70.501	69.496
2005	165.646	25.415	70.755	69.476
2006	166.339	25.804	70.995	69.540
2007	166.011	25.846	71.084	69.081
2008 (1)	165.008	25.387	70.935	68.686
2009 (2)	165.466	25.633	71.076	68.757
2010 (3)	165.787	25.733	71.464	68.590
2011 (4)	165.885	25.835	71.853	68.197
2012	165.595	26.038	71.381	68.176
2013	165.361	26.073	71.145	68.143
2014	166.284	26.124	71.397	68.763

Fuente: D. G. Carreteras (M.^o de Fomento), consejerías de Comunidades Autónomas, Diputaciones y Cabildos y elaboración propia.

(*) Además de este viario, los ayuntamientos tienen a su cargo 489.698 km (Tabla 5) de los cuales 361.517 km son interurbanos (Tabla 5.2); además, existen 11.355 km de viario dependiente de otros organismos (Tabla 6) (Datos de 1998).

(1) Red a cargo del Estado, se elabora en este año un nuevo inventario.

(2) Dado que en la red del Estado las longitudes parciales están en decámetros, los subtotales y totales se han redondeado sobre el dato total, por lo que las sumas parciales pueden diferir en algún caso hasta en 3 unidades.

(3) Información cerrada a 25-08-11 a falta de recibir actualización del Cabildo Insular de El Hierro (último dato 2009).

(4) No se ha facilitado la información del Consejo Insular de Mallorca ni del Consejo Insular de Formentera por lo que se ha contabilizado el dato de 2010 (datos cerrados a 31 de agosto de 2012).

7. Carreteras

1.a. Red de carreteras según competencia por tipo de vía

Unidad: Kilómetros

AÑOS	Total	Red a cargo del Estado		Red a cargo de las Comunidades Autónomas		Red a cargo de Diputaciones y Cabildos	
		Vías de gran capacidad	Carreteras convencionales	Vías de gran capacidad	Carreteras convencionales	Vías de gran capacidad	Carreteras convencionales
2000	163.557	7.656	16.449	2.088	68.749	699	67.916
2001	163.799	8.082	16.376	2.362	68.492	708	67.779
2002	164.139	8.368	16.273	2.245	67.214	793	69.246
2003	164.584	8.794	16.063	2.361	67.909	854	68.603
2004	165.152	9.164	15.991	2.407	68.094	873	68.623
2005	165.646	9.465	15.950	2.746	68.009	945	68.531
2006	166.339	10.081	15.723	2.812	68.183	979	68.561
2007	166.011	10.526	15.320	3.166	67.918	997	68.084
2008 (1)	165.008	10.752	14.635	3.339	67.596	1.014	67.672
2009	165.466	11.096	14.537	3.484	67.592	1.041	67.716
2010 (2)	165.787	11.249	14.484	3.642	67.822	1.074	67.516
2011 (3)	165.885	11.365	14.470	3.739	68.114	1.078	67.119
2012	165.595	11.535	14.503	3.740	67.642	1.060	67.115
2013	165.361	11.604	14.468	3.915	67.230	1.063	67.080
2014	166.284	11.696	14.428	3.936	67.461	1.073	67.690

Fuente: D. G. Carreteras (M.^o de Fomento), consejerías de Comunidades Autónomas, Diputaciones y Cabildos.

(1) Red a cargo del Estado, se elabora en este año un nuevo inventario.

(2) Información cerrada a 25-08-11 a falta de recibir actualización del Cabildo Insular de El Hierro (último dato 2009).

(3) No se ha facilitado la información del Consejo Insular de Mallorca ni del Consejo Insular de Formentera por lo que se ha contabilizado el dato de 2010 (datos cerrados a 31 de agosto de 2012).

7. Carreteras

1.b. Red de carreteras según competencia por provincias. Año 2014

Unidad: Kilómetros

Provincias	Total	Dependencia		
		Del Estado	De las CC. AA.	De las Diputaciones y Cabildos
ANDALUCÍA	24.341	3.380	10.517	10.443
Almería	2.349	373	807	1.169
Cádiz	2.155	314	1.034	807
Córdoba	4.696	596	1.648	2.452
Granada	3.249	346	1.638	1.265
Huelva	2.058	450	768	840
Jaén	3.468	450	1.455	1.563
Málaga	2.545	402	1.284	860
Sevilla	3.822	450	1.884	1.488
ARAGÓN	11.509	2.522	5.720	3.267
Huesca	4.334	875	2.073	1.386
Teruel	3.124	674	1.589	861
Zaragoza	4.051	973	2.058	1.020
ASTURIAS, PRINCIPADO DE	5.051	854	4.197	--
BALEAR, ILLES	2.166	--	--	2.166
CANARIAS	4.250	--	--	4.250
Las Palmas	1.934	--	--	1.934
Sta. Cruz Tenerife	2.316	--	--	2.316
CANTABRIA	2.570	575	1.995	--
CASTILLA-LA MANCHA	19.600	3.709	8.676	7.214
Albacete	3.723	701	1.613	1.409
Ciudad Real	4.254	725	1.805	1.724
Cuenca	4.256	980	1.719	1.557
Guadalajara	3.455	416	1.471	1.568
Toledo	3.911	886	2.069	956
CASTILLA Y LEÓN	32.799	5.524	11.296	15.980
Ávila	2.527	474	988	1.065
Burgos	5.043	935	1.818	2.289
León	6.034	936	1.789	3.310
Palencia	3.005	440	1.530	1.035
Salamanca	3.974	573	1.263	2.137
Segovia	2.373	367	773	1.233
Soria	3.315	528	899	1.888
Valladolid	3.066	548	1.088	1.430
Zamora	3.463	723	1.148	1.592
CATALUÑA	12.056	1.803	6.091	4.162
Barcelona	3.991	308	2.107	1.575
Girona	2.391	413	1.303	676
LLeida	2.891	514	1.557	820
Tarragona	2.783	568	1.124	1.091
COMUNIDAD VALENCIANA	8.289	1.945	2.751	3.593
Alicante	2.672	669	981	1.021
Castellón	2.181	461	969	750
Valencia	3.437	815	800	1.822
EXTREMADURA	9.165	1.593	3.821	3.752
Badajoz	4.873	827	2.129	1.917
Cáceres	4.292	766	1.692	1.835
GALICIA	17.666	2.312	5.502	9.851
A Coruña	4.381	547	1.717	2.117
Lugo	6.379	714	1.458	4.208
Ourense	3.394	522	1.032	1.840
Pontevedra	3.512	531	1.296	1.686
MADRID, COMUNIDAD DE	3.340	768	2.573	--
MURCIA, REGIÓN DE	3.512	556	2.956	--
NAVARRA, C. FORAL DE	3.868	39	3.829	--
PAÍS VASCO	4.169	83	--	4.086
Araba/Álava	1.463	61	--	1.402
Gipuzkoa	1.400	0	--	1.400
Bizkaia	1.307	22	--	1.284
RIOJA, LA	1.868	432	1.436	--
CEUTA Y MELILLA	65	29	36	--
TOTAL	166.284	26.124	71.397	68.763

Fuente: D. G. Carreteras (M.º de Fomento), consejerías de Comunidades Autónomas, Diputaciones y Cabildos.

7. Carreteras

1.c. Red de carreteras del Estado, Comunidades Autónomas y Diputaciones y Cabildos según su tipología (*)

Unidad: Kilómetros

AÑOS	Red nacional Total	Total vías de gran capacidad	Autopistas de peaje	Autovías	Carreteras de doble calzada (1)	Carreteras convencionales
2000	163.557	10.443	2.202	6.847	1.394	153.114
2001	163.799	11.152	2.277	7.294	1.581	152.647
2002	164.139	11.406	2.386	7.353	1.667	152.733
2003	164.584	12.009	2.517	7.779	1.713	152.575
2004	165.152	12.444	2.640	8.107	1.697	152.708
2005	165.646	13.156	2.648	8.784	1.724	152.490
2006	166.339	13.872	2.815	9.258	1.799	152.467
2007	166.011	14.689	2.972	10.041	1.676	151.322
2008 (2)	165.008	15.105	2.997	10.521	1.587	149.903
2009	165.463	15.621	3.016	11.005	1.599	149.843
2010 (3)	165.787	15.965	2.991	11.271	1.703	149.822
2011 (4)	165.885	16.182	3.022	11.509	1.651	149.703
2012	165.595	16.335	3.025	11.676	1.634	149.260
2013	165.361	16.582	3.026	11.955	1.602	148.778
2014	166.284	16.705	3.020	12.029	1.656	149.579

Fuente: D. G. de Carreteras (M.^o de Fomento), consejerías de Comunidades Autónomas y Diputaciones y Cabildos. (*) Además de este viario, los ayuntamientos tienen a su cargo 489.698 km (Tabla 5) de los cuales 361.517 km son interurbanos (Tabla 5.2); además, existen 11.355 km de viario dependiente de otros organismos (Tabla 6) (Datos de 1998).

(1) En todas las tablas de este capítulo las carreteras de doble calzada se incluyen dentro de las vías de gran capacidad. A efectos de comparación internacional, únicamente se consideran como tales las autopistas de peaje, autopistas libres y autovías.

(2) Se elabora en este año un nuevo inventario en la red de carreteras del Estado.

(3) Información cerrada a 25-08-11 a falta de recibir actualización del Cabildo Insular de El Hierro (último dato 2009).

(4) No se ha facilitado la información del Consejo Insular de Mallorca ni del Consejo Insular de Formentera por lo que se ha contabilizado el dato de 2010 (datos cerrados a 31 de agosto de 2012).

7. Carreteras

1.d. Red de carreteras según tipología y competencia (*)

Unidad: Kilómetros

AÑOS	Red nacional Total	Red a cargo del Estado				
		Total	Autopistas de peaje	Autovías	Carreteras de doble calzada	Carreteras convencionales
2000	163.557	24.105	1.743	5.239	674	16.449
2001	163.799	24.458	1.820	5.564	698	16.376
2002	164.139	24.641	1.933	5.756	679	16.273
2003	164.584	24.857	2.048	6.027	719	16.063
2004	165.152	25.155	2.163	6.267	734	15.991
2005	165.646	25.415	2.163	6.573	729	15.950
2006	166.339	25.804	2.338	7.013	730	15.723
2007	166.011	25.846	2.479	7.311	736	15.320
2008 (1)	165.008	25.387	2.493	7.644	615	14.635
2009 (2)	165.466	25.633	2.493	7.985	618	14.537
2010	165.787	25.733	2.498	8.132	619	14.484
2011	165.885	25.835	2.537	8.242	586	14.470
2012	165.595	26.038	2.538	8.389	607	14.503
2013	165.361	26.073	2.539	8.493	573	14.468
2014	166.284	26.124	2.539	8.583	574	14.428

(Continúa)

(Continuación)

Unidad: Kilómetros

AÑOS	Red a cargo de las Comunidades Autónomas					Red a cargo de las Diputaciones y Cabildos				
	Total	Autopistas de peaje	Autovías	Carreteras de doble calzada	Carreteras convencionales	Total	Autopistas de peaje	Autovías	Carreteras de doble calzada	Carreteras convencionales
2000	70.837	348	1.230	510	68.749	68.615	111	378	210	67.916
2001	70.854	346	1.341	675	68.492	68.487	111	389	208	67.779
2002	69.459	346	1.144	755	67.214	70.039	107	453	233	69.246
2003	70.270	352	1.274	735	67.909	69.457	117	478	259	68.603
2004	70.501	356	1.319	732	68.094	69.496	121	521	231	68.623
2005	70.755	359	1.652	735	68.009	69.476	126	559	260	68.531
2006	70.995	351	1.670	791	68.183	69.540	126	575	278	68.561
2007	71.084	350	2.158	658	67.918	69.081	143	572	282	68.084
2008	70.935	347	2.296	696	67.596	68.686	157	581	276	67.672
2009	71.076	350	2.436	697	67.592	68.757	173	584	284	67.716
2010 (3)	71.464	322	2.547	773	67.822	68.590	171	592	311	67.516
2011 (4)	71.853	321	2.672	745	68.114	68.197	164	594	320	67.119
2012	71.381	322	2.676	742	67.642	68.176	165	611	285	67.115
2013	71.145	322	2.851	742	67.230	68.143	165	610	288	67.080
2014	71.397	321	2.882	733	67.461	68.763	160	563	350	67.690

Fuente: D. G. de Carreteras (M.º de Fomento), consejerías de Comunidades Autónomas y Diputaciones y Cabildos.

(*) Además de este viario, los ayuntamientos tienen a su cargo 489.698 km (Tabla 5) de los cuales 361.517 km son interurbanos (Tabla 5.2); además, existen 11.355 km de viario dependiente de otros organismos (Tabla 6) (Datos de 1998).

(1) Se elabora en este año un nuevo inventario en la red de carreteras del Estado.

(2) Dado que en la red del Estado las longitudes parciales están en decímetros, los subtotales y totales se han redondeado sobre el dato total, por lo que las sumas parciales pueden diferir en algún caso hasta en 3 unidades.

(3) Información cerrada a 25-08-11 a falta de recibir actualización del Cabildo Insular de El Hierro (último dato 2009).

(4) No se ha facilitado la información del Consejo Insular de Mallorca ni del Consejo Insular de Formentera por lo que se ha contabilizado el dato de 2010 (datos cerrados a 31 de agosto de 2012).

7. Carreteras

1.1. Red de carreteras por Comunidades Autónomas

Unidad: Kilómetros							
COMUNIDADES AUTÓNOMAS	2005	2009	2010 (1)	2011 (2)	2012	2013	2014
ANDALUCÍA	24.600	23.504	23.485	23.620	23.592	23.546	24.341
ARAGÓN	11.320	11.432	11.483	11.544	11.516	11.524	11.509
ASTURIAS, PRINCIPADO DE	5.016	5.016	5.001	5.002	5.007	5.041	5.051
BALEARS, ILLES	2.148	2.167	2.151	2.157	2.166	2.160	2.166
CANARIAS	4.261	4.459	4.462	4.256	4.252	4.252	4.250
CANTABRIA	2.599	2.554	2.563	2.562	2.574	2.569	2.570
CASTILLA-LA MANCHA	19.043	19.371	19.632	19.630	19.628	19.679	19.600
CASTILLA Y LEÓN	32.455	32.702	32.726	32.708	32.722	32.763	32.799
CATALUÑA	12.120	11.981	12.056	12.044	12.071	11.915	12.056
COMUNIDAD VALENCIANA	8.554	8.560	8.363	8.400	8.428	8.276	8.289
EXTREMADURA	8.960	9.047	9.191	9.153	9.175	9.166	9.165
GALICIA	17.425	17.546	17.569	17.610	17.643	17.641	17.666
MADRID, COMUNIDAD DE	3.404	3.340	3.333	3.353	3.344	3.340	3.340
MURCIA, REGIÓN DE	3.748	3.716	3.728	3.740	3.500	3.524	3.512
NAVARRA, C. FORAL DE	3.841	3.960	3.946	4.006	3.869	3.869	3.868
PAÍS VASCO	4.218	4.209	4.198	4.190	4.185	4.175	4.169
RIOJA, LA	1.876	1.837	1.834	1.847	1.859	1.857	1.868
CEUTA Y MELILLA	58	63	63	64	63	64	65
TOTAL	165.646	165.464	165.787	165.885	165.595	165.361	166.284

Fuente: D. G. de Carreteras (M.º de Fomento), consejerías de Comunidades Autónomas, Diputaciones y Cabildos.

(1) Información cerrada a 25-08-11 a falta de recibir actualización del Cabildo Insular de El Hierro (último dato 2009).

(2) No se ha facilitado la información del Consejo Insular de Mallorca ni del Consejo Insular de Formentera por lo que se ha contabilizado el dato de 2010 (datos cerrados a 31 de agosto 2012).

7. Carreteras

1.2. Red de carreteras a cargo del Estado por Comunidades Autónomas

	Unidad: Kilómetros						
COMUNIDADES AUTÓNOMAS	2005	2009	2010	2011	2012	2013	2014
ANDALUCÍA	3.359	3.312	3.299	3.352	3.377	3.354	3.380
ARAGÓN	2.340	2.439	2.485	2.541	2.550	2.532	2.522
ASTURIAS, PRINCIPADO DE	788	816	802	800	823	842	854
BALEARS, ILLES	--	--	--	--	--	--	--
CANARIAS	--	--	--	--	--	--	--
CANTABRIA	619	570	569	568	574	575	575
CASTILLA-LA MANCHA	3.602	3.636	3.676	3.685	3.730	3.726	3.709
CASTILLA Y LEÓN	5.187	5.468	5.508	5.467	5.469	5.511	5.524
CATALUÑA	2.013	1.819	1.779	1.779	1.794	1.803	1.803
COMUNIDAD VALENCIANA	1.897	1.895	1.914	1.912	1.934	1.945	1.945
EXTREMADURA	1.466	1.584	1.582	1.590	1.592	1.593	1.593
GALICIA	2.267	2.245	2.275	2.295	2.298	2.296	2.312
MADRID, COMUNIDAD DE	787	768	764	768	769	768	768
MURCIA, REGIÓN DE	519	520	521	519	556	557	556
NAVARRA, C. FORAL DE	39	39	39	39	39	39	39
PAÍS VASCO	88	83	83	83	83	83	83
RIOJA, LA	419	408	408	408	421	421	432
CEUTA Y MELILLA	25	29	29	29	28	29	29
TOTAL	25.415	25.633	25.733	25.835	26.038	26.073	26.124

Fuente: D. G. de Carreteras. M.º de Fomento.

7. Carreteras

1.2.a. Red de carreteras a cargo del Estado. Vías de gran capacidad (autopistas, autovías y carreteras de doble calzada) por Comunidades Autónomas

Unidad: Kilómetros

COMUNIDADES AUTÓNOMAS	2005	2009	2010	2011	2012	2013	2014
ANDALUCÍA	1.542	1.707	1.709	1.759	1.772	1.760	1.791
ARAGÓN	643	724	762	806	804	806	816
ASTURIAS, PRINCIPADO DE	280	338	338	335	352	374	385
BALEARS, ILLES	--	--	--	--	--	--	--
CANARIAS	--	--	--	--	--	--	--
CANTABRIA	206	220	220	219	230	230	230
CASTILLA-LA MANCHA	1.091	1.538	1.573	1.563	1.601	1.601	1.594
CASTILLA Y LEÓN	1.555	1.971	2.007	1.994	2.009	2.052	2.065
CATALUÑA	836	841	835	832	859	868	868
COMUNIDAD VALENCIANA	933	1.017	1.049	1.076	1.081	1.088	1.096
EXTREMADURA	392	616	616	611	610	612	612
GALICIA	741	795	817	846	850	848	864
MADRID, COMUNIDAD DE	680	664	658	662	663	661	661
MURCIA, REGIÓN DE	297	376	377	377	413	414	414
NAVARRA, C. FORAL DE	39	39	39	39	39	39	39
PAÍS VASCO	85	83	83	83	83	83	83
RIOJA, LA	145	162	162	160	166	166	177
CEUTA Y MELILLA	--	2	2	2	2	2	1
TOTAL	9.465	11.096	11.249	11.365	11.535	11.604	11.696

Fuente: D. G. de Carreteras. M.º de Fomento.

7. Carreteras

1.2.b. Red de carreteras a cargo del Estado. Carreteras convencionales por Comunidades Autónomas

	Unidad: Kilómetros						
COMUNIDADES AUTÓNOMAS	2005	2009	2010	2011	2012	2013	2014
ANDALUCÍA	1.817	1.605	1.590	1.593	1.604	1.594	1.589
ARAGÓN	1.697	1.715	1.722	1.735	1.746	1.726	1.706
ASTURIAS, PRINCIPADO DE	508	478	464	465	471	469	469
BALEARS, ILLES	--	--	--	--	--	--	--
CANARIAS	--	--	--	--	--	--	--
CANTABRIA	413	349	349	349	344	345	345
CASTILLA-LA MANCHA	2.511	2.097	2.103	2.123	2.129	2.124	2.115
CASTILLA Y LEÓN	3.632	3.497	3.501	3.473	3.460	3.459	3.459
CATALUÑA	1.177	977	944	947	935	935	935
COMUNIDAD VALENCIANA	964	878	865	836	853	857	849
EXTREMADURA	1.074	968	965	979	981	981	981
GALICIA	1.526	1.450	1.458	1.449	1.448	1.448	1.448
MADRID, COMUNIDAD DE	107	104	106	106	106	106	106
MURCIA, REGIÓN DE	222	144	144	141	144	143	142
NAVARRA, C. FORAL DE	--	--	--	--	--	--	--
PAÍS VASCO	3	0	0	0	0	0	0
RIOJA, LA	274	247	246	248	255	255	255
CEUTA Y MELILLA	25	26	27	27	26	26	28
TOTAL	15.950	14.537	14.484	14.470	14.503	14.468	14.428

Fuente: D. G. de Carreteras. M.º de Fomento.

7. Carreteras

1.3. Red de carreteras a cargo de los entes territoriales por Comunidades Autónomas

	Unidad: Kilómetros						
COMUNIDADES AUTÓNOMAS	2005	2009	2010 (1)	2011 (2)	2012	2013	2014
ANDALUCÍA	21.241	20.192	20.186	20.269	20.215	20.192	20.961
ARAGÓN	8.980	8.993	8.998	9.003	8.966	8.992	8.987
ASTURIAS, PRINCIPADO DE	4.228	4.200	4.199	4.203	4.184	4.199	4.197
BALEARS, ILLES	2.148	2.167	2.151	2.157	2.166	2.160	2.166
CANARIAS	4.261	4.459	4.462	4.256	4.252	4.252	4.250
CANTABRIA	1.980	1.984	1.994	1.994	2.000	1.995	1.995
CASTILLA-LA MANCHA	15.441	15.735	15.957	15.945	15.898	15.954	15.890
CASTILLA Y LEÓN	27.268	27.234	27.217	27.240	27.253	27.252	27.275
CATALUÑA	10.107	10.163	10.277	10.265	10.276	10.112	10.253
COMUNIDAD VALENCIANA	6.657	6.665	6.450	6.487	6.494	6.331	6.344
EXTREMADURA	7.494	7.463	7.609	7.564	7.584	7.573	7.573
GALICIA	15.158	15.301	15.295	15.315	15.345	15.345	15.354
MADRID, COMUNIDAD DE	2.617	2.572	2.569	2.585	2.574	2.573	2.573
MURCIA, REGIÓN DE	3.229	3.196	3.207	3.222	2.944	2.967	2.956
NAVARRA, C. FORAL DE	3.802	3.921	3.907	3.966	3.830	3.830	3.829
PAÍS VASCO	4.130	4.126	4.115	4.107	4.102	4.092	4.086
RIOJA, LA	1.457	1.429	1.426	1.439	1.439	1.436	1.436
CEUTA Y MELILLA	33	34	34	35	35	35	36
TOTAL	140.231	139.833	140.054	140.050	139.557	139.288	140.160

Fuente: Consejerías de Comunidades Autónomas, Diputaciones y Cabildos.

(1) Información cerrada a 25-08-11 a falta de recibir actualización del Cabildo Insular de El Hierro (último dato 2009).

(2) No se ha facilitado la información del Consejo Insular de Mallorca ni del Consejo Insular de Formentera por lo que se ha contabilizado el dato de 2010 (datos cerrados a 31 de agosto 2012).

7. Carreteras

1.3.a. Red de carreteras a cargo de las Comunidades Autónomas por Comunidades Autónomas

Unidad: Kilómetros

COMUNIDADES AUTÓNOMAS	2013					2014				
	Total	Autopistas de peaje	Autovías	Carreteras de doble calzada	Carreteras convencionales	Total	Autopistas de peaje	Autovías	Carreteras de doble calzada	Carreteras convencionales
ANDALUCÍA	10.407	--	815	106	9.486	10.517	--	815	106	9.597
ARAGÓN	5.690	--	5	9	5.676	5.720	--	5	9	5.706
ASTURIAS, PRINCIPADO DE	4.199	--	66	7	4.126	4.197	--	74	7	4.116
BALEARS, ILLES	--	--	--	--	--	--	--	--	--	--
CANARIAS	--	--	--	--	--	--	--	--	--	--
CANTABRIA	1.995	--	--	--	1.995	1.995	--	--	--	1.995
CASTILLA-LA MANCHA	8.698	--	236	4	8.458	8.676	--	236	4	8.437
CASTILLA Y LEÓN	11.309	--	281	20	11.008	11.296	--	282	18	10.995
CATALUÑA	5.932	168	444	84	5.236	6.091	168	453	84	5.387
COMUNIDAD VALENCIANA	2.748	--	172	150	2.425	2.751	--	172	152	2.426
EXTREMADURA	3.836	--	118	37	3.682	3.821	--	124	27	3.669
GALICIA	5.492	54	191	13	5.233	5.502	54	191	14	5.243
MADRID, COMUNIDAD DE	2.573	--	123	205	2.246	2.573	--	128	201	2.243
MURCIA, REGIÓN DE	2.967	--	167	80	2.719	2.956	--	167	80	2.709
NAVARRA, C. FORAL DE	3.830	100	234	24	3.472	3.829	99	234	26	3.471
PAÍS VASCO	--	--	--	--	--	--	--	--	--	--
RIOJA, LA	1.436	--	--	3	1.433	1.436	--	--	3	1.433
CEUTA	18	--	--	--	18	18	--	--	--	18
MELILLA	17	--	--	1	16	18	--	--	1	17
TOTAL	71.145	322	2.851	742	67.230	71.397	321	2.882	733	67.461

Fuente: Consejerías de Comunidades Autónomas.

7. Carreteras

1.3.b. Red de carreteras a cargo de las Diputaciones provinciales y Cabildos por Comunidades Autónomas

COMUNIDADES AUTÓNOMAS	Unidad: Kilómetros						
	2005	2009	2010 (1)	2011 (2)	2012	2013	2014
ANDALUCÍA	10.624	9.832	9.804	9.799	9.799	9.785	10.443
ARAGÓN	3.321	3.323	3.328	3.295	3.292	3.302	3.267
ASTURIAS, PRINCIPADO DE	--	--	--	--	--	--	--
BALEARS, ILLES	2.148	2.167	2.151	2.157	2.166	2.160	2.166
CANARIAS	4.261	4.459	4.462	4.256	4.252	4.252	4.250
CANTABRIA	--	--	--	--	--	--	--
CASTILLA-LA MANCHA	7.315	7.256	7.256	7.244	7.200	7.256	7.214
CASTILLA Y LEÓN	15.844	15.954	15.934	15.933	15.942	15.943	15.980
CATALUÑA	4.462	4.323	4.326	4.191	4.195	4.180	4.162
COMUNIDAD VALENCIANA	3.797	3.784	3.614	3.611	3.618	3.583	3.593
EXTREMADURA	3.706	3.667	3.735	3.735	3.737	3.737	3.752
GALICIA	9.868	9.866	9.865	9.869	9.871	9.853	9.851
MADRID, COMUNIDAD DE	--	--	--	--	--	--	--
MURCIA, REGIÓN DE	--	--	--	--	--	--	--
NAVARRA, C. FORAL DE	--	--	--	--	--	--	--
PAÍS VASCO	4.130	4.126	4.115	4.107	4.102	4.092	4.086
RIOJA, LA	--	--	--	--	--	--	--
TOTAL	69.476	68.757	68.590	68.197	68.176	68.143	68.763

Fuente: Diputaciones y Cabildos.

(1) Información cerrada a 25-08-11 a falta de recibir actualización del Cabildo Insular de El Hierro (último dato 2009).

(2) No se ha facilitado la información del Consejo Insular de Mallorca ni del Consejo Insular de Formentera por lo que se ha contabilizado el dato de 2010 (datos cerrados a 31 de agosto 2012).

7. Carreteras

2. Red de carreteras del Estado, Comunidades Autónomas y Diputaciones y Cabildos por tipo y ancho de vía

Unidad: Kilómetros

AÑOS	Total	Vías de gran capacidad				Carreteras convencionales		
		Total	Autopistas de peaje	Autovías (1)	Doble Calzada	Total	< 7 metros	> 7 metros
2000	163.557	10.443	2.202	6.847	1.394	153.114	102.096	51.018
2001	163.799	11.152	2.277	7.294	1.581	152.647	103.234	49.413
2002	164.139	11.406	2.386	7.353	1.667	152.733	102.675	50.058
2003	164.584	12.009	2.517	7.779	1.713	152.575	101.520	51.055
2004	165.152	12.444	2.640	8.107	1.697	152.708	99.923	52.785
2005	165.646	13.156	2.648	8.784	1.724	152.490	98.139	54.351
2006	166.339	13.872	2.815	9.258	1.799	152.467	97.382	55.085
2007	166.011	14.689	2.972	10.041	1.676	151.322	94.585	56.737
2008	165.008	15.105	2.997	10.521	1.587	149.903	91.053	58.850
2009 (2)	165.463	15.621	3.016	11.005	1.599	149.843	84.390	60.147
2010 (3)	165.787	15.965	2.991	11.271	1.703	149.822	86.062	63.712
2011 (4)	165.885	16.182	3.022	11.509	1.651	149.703	85.693	64.009
2012	165.595	16.335	3.025	11.676	1.634	149.260	85.229	64.030
2013	165.361	16.582	3.026	11.955	1.602	148.778	84.781	63.998
2014	166.284	16.705	3.020	12.029	1.656	149.579	82.626	66.952

Fuente: D. G. de Carreteras (M.º de Fomento), consejerías de Comunidades Autónomas y Diputaciones y Cabildos.

(1) Incluye autopistas libres.

(2) Falta por incorporar a "Carreteras convencionales" el desglose de los 5.305 km correspondientes a la red de la Generalitat de Catalunya, por no haberse facilitado, aunque sí está incluido en el "Total" correspondiente.

(3) Información cerrada a 25-08-11 a falta de recibir actualización del Cabildo Insular de El Hierro (último dato 2009). Falta por incorporar al "Resto de la red", el desglose de unos 48 km correspondientes a la red de la Generalitat de Catalunya, por no haberse facilitado, aunque sí está incluido en el "Total" correspondiente.

(4) No se ha facilitado la información del Consejo Insular de Mallorca ni del Consejo Insular de Formentera por lo que se ha contabilizado el dato de 2010 (datos cerrados a 31 de agosto 2012).

7. Carreteras

2.1. Red de carreteras del Estado, Comunidades Autónomas y Diputaciones y Cabildos. Vías de gran capacidad (autopistas, autovías y carreteras de doble calzada) por Comunidades Autónomas

COMUNIDADES AUTÓNOMAS	Unidad: Kilómetros						
	2005	2009	2010	2011	2012	2013	2014
ANDALUCÍA	2.340	2.633	2.642	2.704	2.699	2.686	2.726
ARAGÓN	652	742	781	823	821	823	834
ASTURIAS, PRINCIPADO DE	323	408	408	407	425	446	467
BALEARS, ILLES (1)	124	184	183	187	188	187	187
CANARIAS	307	306	308	307	322	322	328
CANTABRIA	206	220	220	219	230	230	230
CASTILLA-LA MANCHA	1.218	1.669	1.809	1.798	1.841	1.841	1.834
CASTILLA Y LEÓN	1.762	2.263	2.303	2.289	2.304	2.353	2.365
CATALUÑA	1.298	1.378	1.336	1.381	1.413	1.572	1.581
COMUNIDAD VALENCIANA	1.222	1.337	1.427	1.456	1.419	1.431	1.435
EXTREMADURA	506	724	744	750	765	766	763
GALICIA	841	1.020	1.055	1.085	1.088	1.107	1.124
MADRID, COMUNIDAD DE	909	969	973	980	990	989	991
MURCIA, REGIÓN DE	449	619	630	636	660	661	661
NAVARRA, C. FORAL DE	315	372	380	396	396	396	397
PAÍS VASCO	536	607	598	598	603	600	602
RIOJA, LA	147	165	165	163	169	169	180
CEUTA Y MELILLA	1	3	3	3	3	3	2
TOTAL	13.156	15.621	15.965	16.181	16.335	16.582	16.705

Fuente: D. G. de Carreteras (M.^o de Fomento), consejerías de Comunidades Autónomas y Diputaciones y Cabildos.

(1) En 2011 el Consejo Insular de Mallorca no ha facilitado la información por lo que se ha contabilizado el dato de 2010 (datos cerrados a 31 de agosto 2012).

7. Carreteras

2.2. Red de carreteras del Estado, Comunidades Autónomas y Diputaciones y Cabildos.

Autopistas de peaje por Comunidades Autónomas

	Unidad: Kilómetros						
COMUNIDADES AUTÓNOMAS	2005	2009	2010	2011	2012	2013	2014
ANDALUCÍA	192	197	197	241	241	249	249
ARAGÓN	154	157	157	157	157	157	157
ASTURIAS, PRINCIPADO DE	22	22	22	22	22	22	22
BALEARS, ILLES	--	--	--	--	--	--	--
CANARIAS	--	--	--	--	--	--	--
CANTABRIA	--	--	--	--	--	--	--
CASTILLA-LA MANCHA	52	239	239	239	239	214	214
CASTILLA Y LEÓN	282	275	280	275	275	277	277
CATALUÑA	658	661	632	631	631	631	631
COMUNIDAD VALENCIANA	334	367	367	367	367	367	367
EXTREMADURA	--	--	--	--	--	--	--
GALICIA	326	327	327	327	328	327	327
MADRID, COMUNIDAD DE	135	144	144	144	145	161	161
MURCIA, REGIÓN DE	26	115	115	115	115	115	115
NAVARRA, C. FORAL DE	137	138	138	138	139	139	138
PAÍS VASCO	211	256	254	247	248	248	243
RIOJA, LA	119	119	119	119	119	119	119
CEUTA Y MELILLA	--	--	--	--	--	--	--
TOTAL	2.648	3.016	2.991	3.022	3.025	3.026	3.020

Fuente: D. G. de Carreteras (M.º de Fomento), consejerías de Comunidades Autónomas y Diputaciones y Cabildos.

7. Carreteras

2.3. Red de carreteras del Estado, Comunidades Autónomas y Diputaciones y Cabildos.

Autovías por Comunidades Autónomas

COMUNIDADES AUTÓNOMAS	Unidad: Kilómetros						
	2005	2009	2010	2011	2012	2013	2014
ANDALUCÍA	1.842	2.181	2.194	2.212	2.221	2.208	2.241
ARAGÓN	378	519	548	592	596	600	610
ASTURIAS, PRINCIPADO DE	281	372	372	368	386	412	432
BALEARS, ILLES (1)	80	94	94	94	94	93	94
CANARIAS	254	217	217	219	233	233	239
CANTABRIA	197	218	218	216	227	227	227
CASTILLA-LA MANCHA	1.143	1.397	1.536	1.533	1.577	1.602	1.598
CASTILLA Y LEÓN	1.370	1.883	1.914	1.920	1.932	1.976	1.990
CATALUÑA	373	611	568	636	662	814	823
COMUNIDAD VALENCIANA	675	723	749	764	770	775	775
EXTREMADURA	434	651	668	679	694	694	700
GALICIA	432	598	634	667	667	688	704
MADRID, COMUNIDAD DE	614	616	609	636	626	616	622
MURCIA, REGIÓN DE	310	402	412	418	427	454	454
NAVARRA, C. FORAL DE	151	210	218	234	234	234	234
PAÍS VASCO	225	273	281	282	284	285	231
RIOJA, LA	25	40	40	40	46	46	57
CEUTA Y MELILLA	--	--	--	--	--	--	--
TOTAL	8.784	11.005	11.271	11.509	11.676	11.955	12.029

Fuente: D. G. de Carreteras (M.º de Fomento), consejerías de Comunidades Autónomas y Diputaciones y Cabildos.

(1) En 2011 el Consejo Insular de Mallorca no ha facilitado la información por lo que se ha contabilizado el dato de 2010 (datos cerrados a 31 de agosto 2012).

7. Carreteras

2.4. Red de carreteras del Estado, Comunidades Autónomas y Diputaciones y Cabildos.

Carreteras de doble calzada por Comunidades Autónomas

Unidad: Kilómetros							
COMUNIDADES AUTÓNOMAS	2005	2009	2010	2011	2012	2013	2014
ANDALUCÍA	306	254	251	251	237	229	236
ARAGÓN	120	67	76	75	68	67	67
ASTURIAS, PRINCIPADO DE	20	14	14	17	17	13	13
BALEARS, ILLES (1)	44	90	89	94	94	94	93
CANARIAS	53	89	91	88	89	89	89
CANTABRIA	9	2	2	3	3	3	3
CASTILLA-LA MANCHA	23	33	34	26	25	25	22
CASTILLA Y LEÓN	110	105	109	95	97	100	99
CATALUÑA	267	107	136	113	119	127	127
COMUNIDAD VALENCIANA	213	246	311	324	282	288	292
EXTREMADURA	72	74	77	71	71	72	63
GALICIA	83	95	94	90	93	92	93
MADRID, COMUNIDAD DE	160	210	221	200	218	212	208
MURCIA, REGIÓN DE	113	103	103	103	118	93	93
NAVARRA, C. FORAL DE	27	24	24	24	24	24	26
PAÍS VASCO	100	78	63	69	70	68	127
RIOJA, LA	3	6	6	4	4	4	4
CEUTA Y MELILLA	1	3	3	3	3	3	2
TOTAL	1.724	1.599	1.703	1.651	1.634	1.602	1.656

Fuente: D. G. de Carreteras (M.º de Fomento), consejerías de Comunidades Autónomas y Diputaciones y Cabildos.

(1) En 2011 el Consejo Insular de Mallorca no ha facilitado la información por lo que se ha contabilizado el dato de 2010 (datos cerrados a 31 de agosto 2012).

7. Carreteras

3. Red de carreteras del Estado, Comunidades Autónomas y Diputaciones y Cabildos según anchura del pavimento, por provincias.

Año 2014 (1)

Unidad: Kilómetros

PROVINCIAS	Total general	Carreteras de una calzada				Carreteras de doble calzada	Autovías y autopistas libres	Autopistas de peaje
		Total	< 5 m	5 a 6,99 m	≥ 7 m			
ANDALUCÍA	24.341	21.615	2.621	10.585	8.408	236	2.241	249
Almería	2.349	2.013	216	803	994	4	305	28
Cádiz	2.155	1.801	175	1.018	608	51	255	48
Córdoba	4.696	4.490	366	2.899	1.225	22	184	0
Granada	3.249	2.833	367	1.717	750	17	399	0
Huelva	2.058	1.870	144	411	1.315	29	159	0
Jaén	3.468	3.231	864	1.148	1.219	0	237	0
Málaga	2.545	2.066	249	1.152	665	41	316	122
Sevilla	3.822	3.310	240	1.437	1.634	73	387	51
ARAGÓN	11.509	10.675	3.033	3.626	4.016	67	610	157
Huesca	4.334	4.128	2.043	1.355	730	1	156	50
Teruel	3.124	2.981	473	904	1.604	3	140	0
Zaragoza	4.051	3.567	516	1.368	1.682	64	313	107
ASTURIAS, PRINCIPADO DE	5.051	4.584	1.186	2.417	981	13	432	22
BALEARS, ILLES	2.166	1.979	257	693	1.030	93	94	0
CANARIAS	4.250	3.922	525	1.494	1.903	89	239	0
Las Palmas	1.934	1.754	122	1.145	487	76	104	0
Sta. Cruz Tenerife	2.316	2.168	403	349	1.416	13	135	0
CANTABRIA	2.570	2.340	183	1.452	704	3	227	0
CASTILLA-LA MANCHA	19.600	17.766	1.525	6.681	9.560	22	1.598	214
Albacete	3.723	3.442	366	1.637	1.439	0	281	0
Ciudad Real	4.254	3.905	292	1.563	2.050	11	338	0
Cuenca	4.256	3.860	97	1.435	2.328	0	346	50
Guadalajara	3.455	3.322	523	1.495	1.304	1	109	24
Toledo	3.911	3.237	247	551	2.440	10	524	140
CASTILLA Y LEÓN	32.799	30.434	7.738	11.307	11.389	99	1.990	277
Ávila	2.527	2.399	602	322	1.475	3	87	37
Burgos	5.043	4.719	1.621	781	2.317	21	226	76
León	6.034	5.614	1.147	2.881	1.586	27	300	94
Palencia	3.005	2.749	640	1.165	944	0	256	0
Salamanca	3.974	3.665	1.276	1.174	1.214	8	300	0
Segovia	2.373	2.184	389	1.007	788	8	112	69
Soria	3.315	3.194	1.287	707	1.200	2	119	0
Valladolid	3.066	2.747	46	1.752	949	14	305	0
Zamora	3.463	3.164	729	1.519	916	14	285	0
CATALUÑA	12.056	10.475	1.207	4.144	5.124	127	823	631
Barcelona	3.991	3.215	282	1.591	1.342	50	449	277
Girona	2.391	2.151	323	595	1.233	21	127	93
LLeida	2.891	2.663	220	994	1.450	11	156	60
Tarragona	2.783	2.445	382	964	1.099	45	91	202
COMUNIDAD VALENCIANA	8.289	6.854	462	2.211	4.181	292	775	367
Alicante	2.672	2.119	59	460	1.599	142	251	159
Castellón	2.181	1.890	206	525	1.159	50	121	120
Valencia	3.437	2.845	197	1.225	1.423	101	403	88
EXTREMADURA	9.165	8.402	963	2.265	5.175	63	700	0
Badajoz	4.873	4.585	334	993	3.258	32	256	0
Cáceres	4.292	3.818	629	1.272	1.917	31	444	0
GALICIA	17.666	16.542	4.615	4.958	6.969	93	704	327
A Coruña	4.381	3.976	194	1.326	2.456	55	170	180
Lugo	6.379	6.153	3.186	1.448	1.520	14	212	0
Ourense	3.394	3.166	976	906	1.285	11	216	0
Pontevedra	3.512	3.246	260	1.279	1.708	13	105	148
MADRID, COMUNIDAD DE	3.340	2.349	71	812	1.466	208	622	161
MURCIA, REGIÓN DE	3.512	2.851	43	791	2.016	93	454	115
NAVARRA, C. FORAL DE	3.868	3.471	868	1.018	1.584	26	234	138
PAÍS VASCO	4.169	3.568	798	1.278	1.491	127	231	243
Araba/Álava	1.463	1.284	328	489	467	12	92	75
Gipuzkoa	1.400	1.183	353	361	469	78	43	96
Bizkaia	1.307	1.100	118	428	554	37	97	72
RIOJA, LA	1.868	1.688	194	569	925	4	57	119
CEUTA Y MELILLA	65	63	0	32	31	2	0	0
Ceuta	37	37	0	22	15	0	0	0
Melilla	28	27	0	10	17	2	0	0
TOTAL	166.284	149.579	26.292	56.334	66.952	1.656	12.029	3.020

Fuente: D. G. de Carreteras (M.º de Fomento), consejerías de Comunidades Autónomas, Diputaciones y Cabildos.

(1) Además de este viario, los ayuntamientos tienen a su cargo 489.698 km (Tabla 5) de los cuales 361.517 km son interurbanos (Tabla 5.2); además, existen 11.355 km de viario dependiente de otros organismos (Tabla 6) (Datos de 1998).

7. Carreteras

3.1. Red de carreteras a cargo del Estado según anchura del pavimento por provincias. Año 2014 (1) (2)

PROVINCIAS	Total general	Carreteras de una calzada				Carreteras de doble calzada	Autovías y autopistas libres	Autopistas de peaje
		Total	< 5 m	5 a 6,99 m	≥ 7 m			
		Unidad: Kilómetros						
ANDALUCÍA	3.380	1.589	17	197	1.375	116	1.426	249
Almería	373	140	3	7	130	1	204	28
Cádiz	314	113	2	22	89	36	117	48
Córdoba	596	418	5	71	342	5	174	0
Granada	346	182	1	40	141	1	163	0
Huelva	450	302	1	11	290	22	126	0
Jaén	450	258	1	18	239	0	192	0
Málaga	402	31	1	21	9	30	219	122
Sevilla	450	144	3	7	134	21	233	51
ARAGÓN	2.522	1.706	4	318	1.384	55	604	157
Huesca	875	669	2	160	507	1	156	50
Teruel	674	531	0	60	471	3	140	0
Zaragoza	973	506	2	98	406	52	308	107
ASTURIAS, PRINCIPADO DE	854	469	13	161	295	6	358	22
BALEARS, ILLES	0	0	0	0	0	0	0	0
CANARIAS	0	0	0	0	0	0	0	0
Las Palmas	0	0	0	0	0	0	0	0
Sta. Cruz Tenerife	0	0	0	0	0	0	0	0
CANTABRIA	575	345	3	54	288	3	227	0
CASTILLA-LA MANCHA	3.709	2.115	5	134	1.976	18	1.362	214
Albacete	701	420	0	31	389	0	281	0
Ciudad Real	725	461	1	57	403	8	257	0
Cuenca	980	584	1	5	578	0	346	50
Guadalajara	416	292	2	9	281	1	100	24
Toledo	886	358	1	32	325	10	379	140
CASTILLA Y LEÓN	5.524	3.459	21	772	2.666	81	1.707	277
Ávila	474	346	1	88	257	3	87	37
Burgos	935	664	6	104	554	15	180	76
León	936	589	1	215	373	22	232	94
Palencia	440	247	0	2	245	0	193	0
Salamanca	573	265	0	36	229	8	300	0
Segovia	367	249	4	4	241	2	47	69
Soria	528	407	6	6	395	2	119	0
Valladolid	548	269	2	20	247	14	265	0
Zamora	723	423	1	297	125	14	285	0
CATALUÑA	1.803	935	11	146	778	34	370	463
Barcelona	308	49	1	5	43	1	139	119
Girona	413	287	3	71	213	6	27	93
LLeida	514	315	2	24	289	11	128	60
Tarragona	568	285	5	46	234	16	76	191
COMUNIDAD VALENCIANA	1.945	849	10	246	593	126	603	367
Alicante	669	201	3	96	102	73	236	159
Castellón	461	263	0	35	228	4	75	120
Valencia	815	385	7	115	263	49	292	88
EXTREMADURA	1.593	981	3	258	720	36	576	0
Badajoz	827	572	2	118	452	16	239	0
Cáceres	766	408	1	140	267	20	337	0
GALICIA	2.312	1.448	4	96	1.348	78	513	273
A Coruña	547	280	1	33	246	53	68	146
Lugo	714	506	2	20	484	11	196	0
Ourense	522	345	0	30	315	8	168	0
Pontevedra	531	317	1	13	303	6	80	127
MADRID, COMUNIDAD DE	768	106	2	40	64	7	494	161
MURCIA, REGIÓN DE	556	142	0	26	116	12	287	115
NAVARRA, C. FORAL DE	39	0	0	0	0	0	0	39
PAÍS VASCO	83	0	0	0	0	0	0	83
Araba/Álava	61	0	0	0	0	0	0	61
Gipuzkoa	0	0	0	0	0	0	0	0
Bizkaia	22	0	0	0	0	0	0	22
RIOJA, LA	432	255	0	3	252	1	57	119
CEUTA Y MELILLA	29	28	0	19	9	1	0	0
Ceuta	19	19	0	11	8	0	0	0
Melilla	10	9	0	8	1	1	0	0
TOTAL	26.124	14.428	93	2.470	11.865	574	8.583	2.539

Fuente: D. G. de Carreteras. M.º de Fomento.

(1) El catálogo de la RCE es el resultado del inventario de características geométricas y equipamiento concluido a 31-12-2008 al que se han incorporado las inauguraciones de los años 2009, 2010, 2011, 2012, 2013 y 2014 y excluido las cesiones de esos años.

(2) Las cifras anteriores no incluyen la longitud de los ramales de los enlaces existentes en la RCE que, según el inventario de 2008, es de 4.339,4 km repartidos en los 3.438 enlaces existentes. Las vías de servicio (1.136,34 km) forman parte de la sección de la carretera correspondiente y por tanto no se contabilizan diferenciadamente.

7. Carreteras

3.2. Red de carreteras de los entes territoriales según anchura de pavimento por provincias. Año 2014

PROVINCIAS	Total general	Carreteras de una calzada				Carreteras de doble calzada	Autovías y autopistas libres	Autopistas de peaje
		Total	< 5 m	5 a 6,99 m	≥ 7 m			
		Unidad: Kilómetros						
ANDALUCÍA	20.961	20.026	2.604	10.388	7.033	120	815	0
Almería	1.976	1.873	213	796	864	2	101	0
Cádiz	1.841	1.688	173	996	519	15	138	0
Córdoba	4.100	4.072	361	2.828	883	18	10	0
Granada	2.903	2.651	366	1.677	608	16	236	0
Huelva	1.608	1.568	143	400	1.025	6	33	0
Jaén	3.018	2.973	863	1.130	980	0	45	0
Málaga	2.143	2.035	248	1.131	655	11	97	0
Sevilla	3.372	3.166	237	1.430	1.500	52	154	0
ARAGÓN	8.987	8.969	3.029	3.308	2.632	13	5	0
Huesca	3.459	3.459	2.041	1.195	223	0	0	0
Teruel	2.450	2.450	473	844	1.133	0	0	0
Zaragoza	3.078	3.060	514	1.270	1.276	13	5	0
ASTURIAS, PRINCIPADO DE	4.197	4.116	1.173	2.256	686	7	74	0
BALEARS, ILLES	2.166	1.979	257	693	1.030	93	94	0
CANARIAS	4.250	3.922	525	1.494	1.903	89	239	0
Las Palmas	1.934	1.754	122	1.145	487	76	104	0
Sta. Cruz Tenerife	2.316	2.168	403	349	1.416	13	135	0
CANTABRIA	1.995	1.995	180	1.398	416	0	0	0
CASTILLA-LA MANCHA	15.890	15.651	1.520	6.547	7.584	4	236	0
Albacete	3.021	3.021	366	1.606	1.050	0	0	0
Ciudad Real	3.529	3.444	291	1.506	1.647	4	81	0
Cuenca	3.276	3.276	96	1.430	1.749	0	0	0
Guadalajara	3.039	3.030	521	1.486	1.023	0	9	0
Toledo	3.025	2.879	246	519	2.115	0	146	0
CASTILLA Y LEÓN	27.275	26.975	7.717	10.535	8.723	18	282	0
Ávila	2.053	2.053	601	234	1.218	0	0	0
Burgos	4.108	4.055	1.615	677	1.763	6	47	0
León	5.099	5.025	1.146	2.666	1.214	6	68	0
Palencia	2.565	2.502	640	1.163	699	0	62	0
Salamanca	3.400	3.400	1.276	1.138	986	0	0	0
Segovia	2.006	1.935	385	1.003	547	6	64	0
Soria	2.787	2.787	1.281	701	805	0	0	0
Valladolid	2.518	2.477	44	1.732	701	0	41	0
Zamora	2.741	2.741	728	1.222	791	0	0	0
CATALUÑA	10.253	9.539	1.196	3.998	4.346	93	453	168
Barcelona	3.683	3.166	281	1.586	1.299	49	310	158
Girona	1.978	1.864	320	524	1.020	15	100	0
LLeida	2.377	2.349	218	970	1.161	0	28	0
Tarragona	2.215	2.161	377	918	866	29	15	11
COMUNIDAD VALENCIANA	6.344	6.005	452	1.965	3.588	167	172	0
Alicante	2.002	1.918	56	364	1.497	69	16	0
Castellón	1.719	1.627	206	490	931	46	46	0
Valencia	2.622	2.460	190	1.110	1.159	52	111	0
EXTREMADURA	7.573	7.422	960	2.007	4.455	27	124	0
Badajoz	4.046	4.013	332	875	2.806	17	17	0
Cáceres	3.527	3.409	628	1.132	1.649	11	107	0
GALICIA	15.354	15.094	4.611	4.862	5.620	14	191	54
A Coruña	3.834	3.696	193	1.293	2.211	3	102	33
Lugo	5.666	5.647	3.184	1.428	1.035	2	16	0
Ourense	2.872	2.821	976	876	970	3	48	0
Pontevedra	2.982	2.929	259	1.266	1.404	6	25	21
MADRID, COMUNIDAD DE	2.573	2.243	69	772	1.402	201	128	0
MURCIA, REGIÓN DE	2.956	2.709	43	765	1.900	80	167	0
NAVARRA, C. FORAL DE	3.829	3.471	868	1.018	1.584	26	234	99
PAÍS VASCO	4.086	3.568	798	1.278	1.491	127	231	160
Araba/Álava	1.402	1.284	328	489	467	12	92	14
Gipuzkoa	1.400	1.183	353	361	469	78	43	96
Bizkaia	1.284	1.100	118	428	554	37	97	50
RIOJA, LA	1.436	1.433	194	566	673	3	0	0
CEUTA Y MELILLA	36	35	0	13	22	1	0	0
Ceuta	18	18	0	11	7	0	0	0
Melilla	18	17	0	2	15	1	0	0
TOTAL	140.160	135.151	26.199	53.864	55.088	1.082	3.445	481

Fuente: Consejerías de Comunidades Autónomas, Diputaciones y Cabildos.

7. Carreteras

3.2.a. Red de carreteras de las Comunidades Autónomas según anchura de pavimento por provincias. Año 2014

Unidad: Kilómetros

PROVINCIAS	Total general	Carreteras de una calzada				Carreteras de doble calzada	Autovías y autopistas libres	Autopistas de peaje
		Total	< 5 m	5 a 6,99 m	≥ 7 m			
ANDALUCÍA	10.517	9.597	1.154	3.091	5.352	106	815	--
Almería	807	704	36	254	414	2	101	--
Cádiz	1.034	881	37	328	516	15	138	--
Córdoba	1.648	1.620	361	477	783	18	10	--
Granada	1.638	1.391	343	566	482	12	236	--
Huelva	768	728	11	41	675	6	33	--
Jaén	1.455	1.410	148	508	754	0	45	--
Málaga	1.284	1.175	122	399	655	11	97	--
Sevilla	1.884	1.688	95	519	1.074	41	154	--
ARAGÓN	5.720	5.706	1.520	1.885	2.300	9	5	--
Huesca	2.073	2.073	989	861	223	--	--	--
Teruel	1.589	1.589	176	280	1.133	--	--	--
Zaragoza	2.058	2.043	355	744	944	9	5	--
ASTURIAS, PRINCIPADO DE	4.197	4.116	1.173	2.256	686	7	74	--
BALEARS, ILLES	--	--	--	--	--	--	--	--
CANARIAS	--	--	--	--	--	--	--	--
Las Palmas	--	--	--	--	--	--	--	--
Sta. Cruz Tenerife	--	--	--	--	--	--	--	--
CANTABRIA	1.995	1.995	180	1.398	416	--	--	--
CASTILLA-LA MANCHA	8.676	8.437	486	1.816	6.134	4	236	--
Albacete	1.613	1.613	35	724	853	--	--	--
Ciudad Real	1.805	1.720	12	170	1.538	4	81	--
Cuenca	1.719	1.719	52	404	1.262	--	--	--
Guadalajara	1.471	1.462	160	321	981	--	9	--
Toledo	2.069	1.923	227	197	1.500	--	146	--
CASTILLA Y LEÓN	11.296	10.995	833	3.165	6.997	18	282	--
Ávila	988	988	156	193	639	--	--	--
Burgos	1.818	1.766	172	648	945	6	47	--
León	1.789	1.715	56	445	1.214	6	68	--
Palencia	1.530	1.468	181	611	675	--	62	--
Salamanca	1.263	1.263	30	254	979	--	--	--
Segovia	773	702	7	270	425	6	64	--
Soria	899	899	185	66	648	--	--	--
Valladolid	1.088	1.047	0	346	701	--	41	--
Zamora	1.148	1.148	46	331	771	--	0,0	--
CATALUÑA	6.091	5.387	335	1.913	3.139	84	453	168
Barcelona	2.107	1.591	12	616	962	49	310	158
Girona	1.303	1.191	53	275	863	12	100	--
LLeida	1.557	1.529	142	645	742	--	28	--
Tarragona	1.124	1.076	128	377	571	23	15	11
COMUNIDAD VALENCIANA	2.751	2.426	0	301	2.125	152	172	--
Alicante	981	908	0	101	807	58	16	--
Castellón	969	877	0	100	777	46	46	--
Valencia	800	642	0	100	541	48	111	--
EXTREMADURA	3.821	3.669	0	263	3.406	27	124	--
Badajoz	2.129	2.095	0	151	1.944	17	17	--
Cáceres	1.692	1.574	0	112	1.462	11	107	--
GALICIA	5.502	5.243	235	1.589	3.419	14	191	54
A Coruña	1.717	1.579	9	351	1.220	3	102	33
Lugo	1.458	1.439	142	454	843	2	16	--
Ourense	1.032	981	56	385	540	3	48	--
Pontevedra	1.296	1.243	28	399	816	6	25	21
MADRID, COMUNIDAD DE	2.573	2.243	69	772	1.402	201	128	--
MURCIA, REGIÓN DE	2.956	2.709	43	765	1.900	80	167	--
NAVARRA, C. FORAL DE	3.829	3.471	868	1.018	1.584	26	234	99
PAÍS VASCO	--	--	--	--	--	--	--	--
Araba/Álava	--	--	--	--	--	--	--	--
Gipuzkoa	--	--	--	--	--	--	--	--
Bizkaia	--	--	--	--	--	--	--	--
RIOJA, LA	1.436	1.433	194	566	673	3	--	--
CEUTA Y MELILLA	36	35	--	13	22	1	--	--
Ceuta	18	18	--	11	7	--	--	--
Melilla	18	17	--	2	15	1	--	--
TOTAL	71.397	67.461	7.092	20.813	39.556	733	2.882	321

Fuente: Consejerías de las Comunidades Autónomas.

7. Carreteras

3.2.b. Red de carreteras de las Diputaciones y Cabildos según anchura de pavimento por provincias. Año 2014

Unidad: Kilómetros

PROVINCIAS	Total general	Carreteras de una calzada				Carreteras de doble calzada	Autovías y autopistas libres	Autopistas de peaje
		Total	< 5 m	5 a 6,99 m	≥ 7 m			
ANDALUCÍA	10.443	10.429	1.451	7.297	1.681	14	--	--
Almería	1.169	1.169	177	542	450	--	--	--
Cádiz	807	807	135	668	3	--	--	--
Córdoba	2.452	2.452	0	2.352	100	--	--	--
Granada	1.265	1.261	23	1.111	127	4	--	--
Huelva	840	840	132	359	350	--	--	--
Jaén	1.563	1.563	715	622	225	--	--	--
Málaga	860	860	127	732	1	--	--	--
Sevilla	1.488	1.478	142	911	426	10	--	--
ARAGÓN	3.267	3.264	1.508	1.423	332	3	--	--
Huesca	1.386	1.386	1.052	334	0	--	--	--
Teruel	861	861	297	564	0	--	--	--
Zaragoza	1.020	1.017	159	525	332	3	--	--
ASTURIAS, PRINCIPADO DE	--	--	--	--	--	--	--	--
BALEARS, ILLES	2.166	1.979	257	693	1.030	93	94	--
CANARIAS	4.250	3.922	525	1.494	1.903	89	239	--
Las Palmas	1.934	1.754	122	1.145	487	76	104	--
Sta. Cruz Tenerife	2.316	2.168	403	349	1.416	13	135	0
CANTABRIA	--	--	--	--	--	--	--	--
CASTILLA-LA MANCHA	7.214	7.214	1.034	4.730	1.449	--	--	--
Albacete	1.409	1.409	331	882	197	--	--	--
Ciudad Real	1.724	1.724	279	1.336	109	--	--	--
Cuenca	1.557	1.557	44	1.026	487	--	--	--
Guadalajara	1.568	1.568	361	1.165	42	--	--	--
Toledo	956	956	19	322	615	--	--	--
CASTILLA Y LEÓN	15.980	15.980	6.883	7.370	1.727	--	--	--
Ávila	1.065	1.065	445	41	579	--	--	--
Burgos	2.289	2.289	1.443	29	818	--	--	--
León	3.310	3.310	1.090	2.220	0	--	--	--
Palencia	1.035	1.035	459	552	23	--	--	--
Salamanca	2.137	2.137	1.246	884	7	--	--	--
Segovia	1.233	1.233	378	733	122	--	--	--
Soria	1.888	1.888	1.096	635	157	--	--	--
Valladolid	1.430	1.430	44	1.386	--	--	--	--
Zamora	1.592	1.592	682	890	20	--	--	--
CATALUÑA	4.162	4.153	861	2.085	1.207	9	--	--
Barcelona	1.575	1.575	268	970	337	--	--	--
Girona	676	673	267	249	157	3	--	--
LLeida	820	820	76	325	419	--	--	--
Tarragona	1.091	1.084	249	541	295	6	--	--
COMUNIDAD VALENCIANA	3.593	3.579	452	1.664	1.463	14	--	--
Alicante	1.021	1.010	56	264	690	11	--	--
Castellón	750	750	206	390	154	--	--	--
Valencia	1.822	1.818	190	1.010	618	4	--	--
EXTREMADURA	3.752	3.752	960	1.744	1.049	--	--	--
Badajoz	1.917	1.917	332	724	862	--	--	--
Cáceres	1.835	1.835	628	1.020	187	--	--	--
GALICIA	9.851	9.851	4.377	3.273	2.201	--	--	--
A Coruña	2.117	2.117	184	942	991	--	--	--
Lugo	4.208	4.208	3.042	974	192	--	--	--
Ourense	1.840	1.840	920	490	430	--	--	--
Pontevedra	1.686	1.686	231	867	588	--	--	--
MADRID, COMUNIDAD DE	--	--	--	--	--	--	--	--
MURCIA, REGIÓN DE	--	--	--	--	--	--	--	--
NAVARRA, C. FORAL DE	--	--	--	--	--	--	--	--
PAÍS VASCO	4.086	3.568	798	1.278	1.491	127	231	160
Araba/Álava	1.402	1.284	328	489	467	12	92	14
Gipuzkoa	1.400	1.183	353	361	469	78	43	96
Bizkaia	1.284	1.100	118	428	554	37	97	50
RIOJA, LA	--	--	--	--	--	--	--	--
CEUTA Y MELILLA	--	--	--	--	--	--	--	--
Ceuta	--	--	--	--	--	--	--	--
Melilla	--	--	--	--	--	--	--	--
TOTAL	68.763	67.690	19.107	33.051	15.532	350	563	160

Fuente: Diputaciones y Cabildos.

7. Carreteras

4. Red de carreteras del Estado, Comunidades Autónomas y Diputaciones y Cabildos según tipos de pavimento, por provincias. Año 2014

PROVINCIAS	Total general	Carreteras de una calzada				Carreteras de doble calzada autopistas y autopistas	
		Total	Pavimento de hormigón o aglomerado asfáltico	Tratamiento superficial	Macadam y otros	Pavimento de hormigón o aglomerado asfáltico	
ANDALUCÍA	24.341	21.615	18.543	2.325	747	2.726	
Almería	2.349	2.013	1.848	151	14	336	
Cádiz	2.155	1.801	1.795	0	6	354	
Córdoba	4.696	4.490	3.279	770	441	206	
Granada	3.249	2.833	2.824	0	9	415	
Huelva	2.058	1.870	1.546	244	80	188	
Jaén	3.468	3.231	2.651	507	73	237	
Málaga	2.545	2.066	1.988	66	12	479	
Sevilla	3.822	3.310	2.611	587	112	511	
ARAGÓN	11.509	10.675	6.106	4.458	111	834	
Huesca	4.334	4.128	1.936	2.082	110	206	
Teruel	3.124	2.981	1.994	986	2	143	
Zaragoza	4.051	3.567	2.176	1.390	0	485	
ASTURIAS, PRINCIPADO DE	5.051	4.584	4.171	413	0	467	
BALEARS, ILLES	2.166	1.979	1.789	4	187	187	
CANARIAS	4.250	3.922	3.851	50	21	328	
Las Palmas	1.934	1.754	1.731	14	9	180	
Sta. Cruz Tenerife	2.316	2.168	2.120	36	12	148	
CANTABRIA	2.570	2.340	2.054	286	0	230	
CASTILLA-LA MANCHA	19.600	17.766	14.816	2.906	44	1.834	
Albacete	3.723	3.442	2.853	561	29	281	
Ciudad Real	4.254	3.905	2.770	1.135	0	349	
Cuenca	4.256	3.860	3.389	458	13	396	
Guadalajara	3.455	3.322	2.958	361	2	134	
Toledo	3.911	3.237	2.846	391	0	674	
CASTILLA Y LEÓN	32.799	30.434	21.279	8.388	767	2.365	
Ávila	2.527	2.399	1.685	714	0	128	
Burgos	5.043	4.719	3.698	1.017	3	324	
León	6.034	5.614	2.186	2.720	708	421	
Palencia	3.005	2.749	2.255	494	0	256	
Salamanca	3.974	3.665	2.207	1.431	27	309	
Segovia	2.373	2.184	1.913	270	0	189	
Soria	3.315	3.194	2.018	1.175	1	121	
Valladolid	3.066	2.747	2.708	12	27	320	
Zamora	3.463	3.164	2.608	555	0	300	
CATALUÑA	12.056	10.475	9.776	605	94	1.581	
Barcelona	3.991	3.215	3.215	0	0	776	
Girona	2.391	2.151	1.685	379	87	240	
LLeida	2.891	2.663	2.445	212	7	227	
Tarragona	2.783	2.445	2.431	14	0	338	
COMUNIDAD VALENCIANA	8.289	6.854	6.551	303	0	1.435	
Alicante	2.672	2.119	2.032	87	0	553	
Castellón	2.181	1.890	1.853	37	0	290	
Valencia	3.437	2.845	2.667	179	0	592	
EXTREMADURA	9.165	8.402	6.392	1.984	26	763	
Badajoz	4.873	4.585	2.668	1.893	24	288	
Cáceres	4.292	3.818	3.725	91	2	475	
GALICIA	17.666	16.542	9.125	7.416	1	1.124	
A Coruña	4.381	3.976	2.954	1.022	0	405	
Lugo	6.379	6.153	3.086	3.066	1	226	
Ourense	3.394	3.166	1.550	1.616	0	228	
Pontevedra	3.512	3.246	1.534	1.712	0	266	
MADRID, COMUNIDAD DE	3.340	2.349	2.211	139	0	991	
MURCIA, REGIÓN DE	3.512	2.851	1.916	904	30	661	
NAVARRA, C. FORAL DE	3.868	3.471	3.471	0	0	397	
PAÍS VASCO	4.169	3.568	2.924	644	0	602	
Araba/Alava	1.463	1.284	1.018	266	0	179	
Gipuzkoa	1.400	1.183	806	378	0	217	
Bizkaia	1.307	1.100	1.100	0	0	206	
RIOJA, LA	1.868	1.688	698	990	0	180	
CEUTA Y MELILLA	65	63	46	17	0	2	
Ceuta	37	37	37	0	0	0	
Melilla	28	27	9	17	0	2	
TOTAL	166.284	149.579	115.719	31.832	2.028	16.705	

Fuente: D. G. de Carreteras (M.º de Fomento), consejerías de Comunidades Autónomas, Diputaciones y Cabildos.

7. Carreteras

4.1. Red de carreteras a cargo de Estado según tipos de pavimento por provincias. Año 2014

Unidad: Kilómetros

PROVINCIAS	Total general	Carreteras de una calzada			Carreteras de doble calzada autovías y autopistas	
		Total	Pavimento de hormigón o aglomerado asfáltico	Tratamiento superficial	Macadam y otros	Pavimento de hormigón o aglomerado asfáltico y Macadam y otros
ANDALUCÍA	3.380	1.589	1.589	--	--	1.791
Almería	373	140	140	--	--	233
Cádiz	314	113	113	--	--	201
Córdoba	596	418	418	--	--	178
Granada	346	182	182	--	--	164
Huelva	450	302	302	--	--	148
Jaén	450	258	258	--	--	192
Málaga	402	31	31	--	--	371
Sevilla	450	144	144	--	--	305
ARAGÓN	2.522	1.706	1.706	--	--	816
Huesca	875	669	669	--	--	206
Teruel	674	531	531	--	--	143
Zaragoza	973	506	506	--	--	467
ASTURIAS, PRINCIPADO DE	854	469	469	--	--	385
BALEARS, ILLES	--	--	--	--	--	0
CANARIAS	--	--	--	--	--	0
Las Palmas	--	--	--	--	--	0
Sta. Cruz Tenerife	--	--	--	--	--	0
CANTABRIA	575	345	345	--	--	230
CASTILLA-LA MANCHA	3.709	2.115	2.115	--	--	1.594
Albacete	701	420	420	--	--	281
Ciudad Real	725	461	461	--	--	264
Cuenca	980	584	584	--	--	396
Guadalajara	416	292	292	--	--	124
Toledo	886	358	358	--	--	528
CASTILLA Y LEÓN	5.524	3.459	3.459	--	--	2.065
Ávila	474	346	346	--	--	128
Burgos	935	664	664	--	--	271
León	936	589	589	--	--	347
Palencia	440	247	247	--	--	193
Salamanca	573	265	265	--	--	309
Segovia	367	249	249	--	--	118
Soria	528	407	407	--	--	121
Valladolid	548	269	269	--	--	279
Zamora	723	423	423	--	--	300
CATALUÑA	1.803	935	935	--	--	868
Barcelona	308	49	49	--	--	259
Girona	413	287	287	--	--	126
LLeida	514	315	315	--	--	199
Tarragona	568	285	285	--	--	284
COMUNIDAD VALENCIANA	1.945	849	849	--	--	1.096
Alicante	669	201	201	--	--	468
Castellón	461	263	263	--	--	198
Valencia	815	385	385	--	--	430
EXTREMADURA	1.593	981	981	--	--	612
Badajoz	827	572	572	--	--	255
Cáceres	766	408	408	--	--	357
GALICIA	2.312	1.448	1.448	--	--	864
A Coruña	547	280	280	--	--	267
Lugo	714	506	506	--	--	207
Ourense	522	345	345	--	--	177
Pontevedra	531	317	317	--	--	213
MADRID, COMUNIDAD DE	768	106	106	--	--	661
MURCIA, REGIÓN DE	556	142	142	--	--	414
NAVARRA, C. FORAL DE	39	0	0	--	--	39
PAÍS VASCO	83	0	--	--	--	83
Araba/Álava	61	--	0	--	--	61
Gipuzkoa	0	--	0	--	--	0
Bizkaia	22	--	0	--	--	22
RIOJA, LA	432	255	255	--	--	177
CEUTA Y MELILLA	29	28	28	--	--	1
Ceuta	19	19	19	--	--	0
Melilla	10	9	9	--	--	1
TOTAL	26.124	14.428	14.428	0	0	11.696

Fuente: D. G. de Carreteras. M.º de Fomento.

7. Carreteras

4.2. Red de carreteras de los entes territoriales según tipos de pavimento por provincias. Año 2014

Unidad: Kilómetros

PROVINCIAS	Total general	Carreteras de una calzada				Carreteras de doble calzada autovías y autopistas
		Total	Pavimento de hormigón o aglomerado asfáltico	Tratamiento superficial	Macadam y otros	Pavimento de hormigón o aglomerado asfáltico
ANDALUCÍA	20.961	20.026	16.954	2.325	747	935
Almería	1.976	1.873	1.708	151	14	104
Cádiz	1.841	1.688	1.682	0	6	153
Córdoba	4.100	4.072	2.862	770	441	27
Granada	2.903	2.651	2.642	0	9	251
Huelva	1.608	1.568	1.244	244	80	40
Jaén	3.018	2.973	2.393	507	73	45
Málaga	2.143	2.035	1.957	66	12	109
Sevilla	3.372	3.166	2.467	587	112	206
ARAGÓN	8.987	8.970	4.400	4.458	111	18
Huesca	3.459	3.459	1.268	2.082	110	0
Teruel	2.450	2.450	1.463	986	2	0
Zaragoza	3.078	3.060	1.670	1.390	0	18
ASTURIAS, PRINCIPADO DE	4.197	4.116	3.702	413	0	81
BALEARS, ILLES	2.166	1.979	1.789	4	187	187
CANARIAS	4.250	3.922	3.851	50	21	328
Las Palmas	1.934	1.754	1.731	14	9	180
Sta. Cruz Tenerife	2.316	2.168	2.120	36	12	148
CANTABRIA	1.995	1.995	1.709	286	0	0
CASTILLA-LA MANCHA	15.890	15.651	12.701	2.906	44	240
Albacete	3.021	3.021	2.432	561	29	0
Ciudad Real	3.529	3.444	2.309	1.135	0	85
Cuenca	3.276	3.276	2.805	458	13	0
Guadalajara	3.039	3.030	2.666	361	2	9
Toledo	3.025	2.879	2.489	391	0	146
CASTILLA Y LEÓN	27.275	26.975	17.820	8.388	767	300
Ávila	2.053	2.053	1.339	714	0	0
Burgos	4.108	4.055	3.035	1.017	3	53
León	5.099	5.025	1.597	2.720	708	74
Palencia	2.565	2.502	2.008	494	0	62
Salamanca	3.400	3.400	1.942	1.431	27	0
Segovia	2.006	1.935	1.665	270	0	71
Soria	2.787	2.787	1.611	1.175	1	0
Valladolid	2.518	2.477	2.438	12	27	41
Zamora	2.741	2.741	2.185	555	0	0
CATALUÑA	10.253	9.539	8.841	605	94	714
Barcelona	3.683	3.166	3.166	0	0	517
Girona	1.978	1.864	1.398	379	87	114
LLeida	2.377	2.349	2.130	212	7	28
Tarragona	2.215	2.161	2.146	14	0	54
COMUNIDAD VALENCIANA	6.344	6.005	5.702	303	0	339
Alicante	2.002	1.918	1.831	87	0	85
Castellón	1.719	1.627	1.590	37	0	92
Valencia	2.622	2.460	2.281	179	0	162
EXTREMADURA	7.573	7.422	5.411	1.984	26	151
Badajoz	4.046	4.013	2.095	1.893	24	33
Cáceres	3.527	3.409	3.316	91	2	118
GALICIA	15.354	15.094	7.677	7.416	1	260
A Coruña	3.834	3.696	2.674	1.022	0	138
Lugo	5.666	5.647	2.580	3.066	1	19
Ourense	2.872	2.821	1.205	1.616	0	51
Pontevedra	2.982	2.929	1.217	1.712	0	52
MADRID, COMUNIDAD DE	2.573	2.243	2.105	139	0	330
MURCIA, REGIÓN DE	2.956	2.709	1.774	904	30	248
NAVARRA, C. FORAL DE	3.829	3.471	3.471	0	0	358
PAÍS VASCO	4.086	3.568	2.924	644	0	518
Araba/Alava	1.402	1.284	1.018	266	0	118
Gipuzkoa	1.400	1.183	806	378	0	217
Bizkaia	1.284	1.100	1.100	0	0	184
RIOJA, LA	1.436	1.433	443	990	0	3
CEUTA Y MELILLA	36	35	18	17	0	1
Ceuta	18	18	18	0	0	0
Melilla	18	17	0	17	0	1
TOTAL	140.160	135.151	101.291	31.832	2.028	5.009

Fuente: Consejerías de Comunidades Autónomas, Diputaciones y Cabildos.

7. Carreteras

4.2.a. Red de carreteras de las Comunidades Autónomas según tipos de pavimento por provincias. Año 2014

Unidad: Kilómetros

PROVINCIAS	Total general	Carreteras de una calzada				Carreteras de doble calzada autovías y autopistas	
		Total	Pavimento de hormigón o aglomerado asfáltico	Tratamiento superficial	Macadam y otros	Pavimento de hormigón o aglomerado asfáltico	
ANDALUCÍA	10.517	9.597	9.409	1	187	921	
Almería	807	704	690	0	14	104	
Cádiz	1.034	881	875	0	6	153	
Córdoba	1.648	1.620	1.532	0	88	27	
Granada	1.638	1.391	1.382	0	9	247	
Huelva	768	728	702	0	26	40	
Jaén	1.455	1.410	1.385	0	25	45	
Málaga	1.284	1.175	1.166	0	9	109	
Sevilla	1.884	1.688	1.677	1	10	196	
ARAGÓN	5.720	5.706	2.599	3.095	12	15	
Huesca	2.073	2.073	661	1.402	10	0	
Teruel	1.589	1.589	1.130	458	2	0	
Zaragoza	2.058	2.043	808	1.236	--	15	
ASTURIAS, PRINCIPADO DE	4.197	4.116	3.702	413	0	81	
BALEARS, ILLES	--	--	--	--	--	--	
CANARIAS	--	--	--	--	--	--	
Las Palmas	--	--	--	--	--	--	
Sta. Cruz Tenerife	--	--	--	--	--	--	
CANTABRIA	1.995	1.995	1.709	286	--	0	
CASTILLA-LA MANCHA	8.676	8.437	7.257	1.174	6	240	
Albacete	1.613	1.613	1.613	0	--	0	
Ciudad Real	1.805	1.720	1.578	142	--	85	
Cuenca	1.719	1.719	1.294	418	6	0	
Guadalajara	1.471	1.462	1.240	222	--	9	
Toledo	2.069	1.923	1.533	391	--	146	
CASTILLA Y LEÓN	11.296	10.995	10.060	931	5	300	
Ávila	988	988	988	--	--	--	
Burgos	1.818	1.766	1.635	130	--	53	
León	1.789	1.715	1.552	159	4	74	
Palencia	1.530	1.468	1.248	220	--	62	
Salamanca	1.263	1.263	1.199	64	--	--	
Segovia	773	702	681	21	--	71	
Soria	899	899	794	105	--	--	
Valladolid	1.088	1.047	1.035	12	--	41	
Zamora	1.148	1.148	928	220	0	--	
CATALUÑA	6.091	5.387	5.387	--	--	705	
Barcelona	2.107	1.591	1.591	--	--	517	
Girona	1.303	1.191	1.191	--	--	112	
LLeida	1.557	1.529	1.529	--	--	28	
Tarragona	1.124	1.076	1.076	--	--	48	
COMUNIDAD VALENCIANA	2.751	2.426	2.426	--	--	324	
Alicante	981	908	908	--	--	74	
Castellón	969	877	877	--	--	92	
Valencia	800	642	642	--	--	159	
EXTREMADURA	3.821	3.669	3.669	--	--	151	
Badajoz	2.129	2.095	2.095	--	--	33	
Cáceres	1.692	1.574	1.574	--	--	118	
GALICIA	5.502	5.243	5.071	172	--	260	
A Coruña	1.717	1.579	1.579	--	--	138	
Lugo	1.458	1.439	1.373	66	--	19	
Ourense	1.032	981	901	80	--	51	
Pontevedra	1.296	1.243	1.217	26	--	52	
MADRID, COMUNIDAD DE	2.573	2.243	2.105	139	--	330	
MURCIA, REGIÓN DE	2.956	2.709	1.774	904	30	248	
NAVARRA, C. FORAL DE	3.829	3.471	3.471	--	--	358	
PAÍS VASCO	--	--	--	--	--	--	
Araba/Álava	--	--	--	--	--	--	
Gipuzkoa	--	--	--	--	--	--	
Bizkaia	--	--	--	--	--	--	
RIOJA, LA	1.436	1.433	443	990	--	3	
CEUTA Y MELILLA	36	35	18	17	--	1	
Ceuta	18	18	18	--	--	0	
Melilla	18	17	--	17	--	1	
TOTAL	71.397	67.461	59.099	8.122	239	3.936	

Fuente: Consejerías de Comunidades Autónomas.

7. Carreteras

4.2.b. Red de carreteras de las Diputaciones y Cabildos según tipos de pavimento por provincias. Año 2014

Unidad: Kilómetros

PROVINCIAS	Total general	Carreteras de una calzada				Carreteras de doble calzada autovías y autopistas
		Total	Pavimento de hormigón o aglomerado asfáltico	Tratamiento superficial	Macadam y otros	Pavimento de hormigón o aglomerado asfáltico
ANDALUCÍA	10.443	10.429	7.545	2.325	560	14
Almería	1.169	1.169	1.018	151	--	--
Cádiz	807	807	807	--	--	--
Córdoba	2.452	2.452	1.330	770	353	--
Granada	1.265	1.261	1.261	--	--	4
Huelva	840	840	542	244	53	--
Jaén	1.563	1.563	1.007	507	48	--
Málaga	860	860	790	66	4	--
Sevilla	1.488	1.478	789	586	102	10
ARAGÓN	3.267	3.264	1.802	1.363	100	3
Huesca	1.386	1.386	607	680	100	--
Teruel	861	861	333	528	0	--
Zaragoza	1.020	1.017	862	155	0	3
ASTURIAS, PRINCIPADO DE	--	--	--	--	--	--
BALEARS, ILLES	2.166	1.979	1.789	4	187	187
CANARIAS	4.250	3.922	3.851	50	21	328
Las Palmas	1.934	1.754	1.731	14	9	180
Sta. Cruz Tenerife	2.316	2.168	2.120	36	12	148
CANTABRIA	--	--	--	--	--	--
CASTILLA-LA MANCHA	7.214	7.214	5.444	1.732	38	--
Albacete	1.409	1.409	820	561	29	--
Ciudad Real	1.724	1.724	731	993	--	--
Cuenca	1.557	1.557	1.511	39	7	--
Guadalajara	1.568	1.568	1.427	139	2	--
Toledo	956	956	956	--	--	--
CASTILLA Y LEÓN	15.980	15.980	7.760	7.457	762	--
Ávila	1.065	1.065	351	714	--	--
Burgos	2.289	2.289	1.400	887	3	--
León	3.310	3.310	45	2.561	704	--
Palencia	1.035	1.035	760	274	0	--
Salamanca	2.137	2.137	743	1.367	27	--
Segovia	1.233	1.233	984	249	0	--
Soria	1.888	1.888	817	1.070	1	--
Valladolid	1.430	1.430	1.403	--	27	--
Zamora	1.592	1.592	1.257	335	--	--
CATALUÑA	4.162	4.153	3.454	605	94	9
Barcelona	1.575	1.575	1.575	0	0	--
Girona	676	673	207	379	87	3
LLeida	820	820	601	212	7	--
Tarragona	1.091	1.084	1.070	14	0	6
COMUNIDAD VALENCIANA	3.593	3.579	3.276	303	0	14
Alicante	1.021	1.010	923	87	--	11
Castellón	750	750	713	37	--	--
Valencia	1.822	1.818	1.640	179	0	4
EXTREMADURA	3.752	3.752	1.742	1.984	26	--
Badajoz	1.917	1.917	0	1.893	24	--
Cáceres	1.835	1.835	1.742	91	2	--
GALICIA	9.851	9.851	2.606	7.244	1	--
A Coruña	2.117	2.117	1.095	1.022	--	--
Lugo	4.208	4.208	1.207	3.000	1	--
Ourense	1.840	1.840	304	1.536	--	--
Pontevedra	1.686	1.686	--	1.686	--	--
MADRID, COMUNIDAD DE	--	--	--	--	--	--
MURCIA, REGIÓN DE	--	--	--	--	--	--
NAVARRA, C. FORAL DE	--	--	--	--	--	--
PAÍS VASCO	4.086	3.568	2.924	644	--	518
Araba/Álava	1.402	1.284	1.018	266	--	118
Gipuzkoa	1.400	1.183	806	378	--	217
Bizkaia	1.284	1.100	1.100	0	--	184
RIOJA, LA	--	--	--	--	--	--
CEUTA Y MELILLA	--	--	--	--	--	--
Ceuta	--	--	--	--	--	--
Melilla	--	--	--	--	--	--
TOTAL	68.763	67.690	42.192	23.710	1.788	1.073

Fuente: Diputaciones y Cabildos.

7. Carreteras

5. Red viaria municipal según tamaño de los municipios por Comunidades Autónomas y provincias. Año 1998

COMUNIDADES AUTÓNOMAS	Tramos de población						
	Total	Menos de 50.000 hab.	50.000-100.000	100.000-250.000	250.000-500.000	500.000-1.000.000	
ANDALUCÍA	61.630	53.616	3.007	2.140	576	2.291	-
Almería	9.890	9.508	-	382	-	-	-
Cádiz	4.338	2.141	1.470	727	-	-	-
Córdoba	8.804	8.228	-	-	576	-	-
Granada	9.323	8.668	358	297	-	-	-
Huelva	6.707	6.549	-	158	-	-	-
Jaén	7.902	7.135	191	576	-	-	-
Málaga	7.646	5.982	473	-	-	1.191	-
Sevilla	7.020	5.405	515	-	-	1.100	-
ARAGÓN	33.433	31.649	-	-	-	1.784	-
Huesca	10.150	10.150	-	-	-	-	-
Teruel	9.477	9.477	-	-	-	-	-
Zaragoza	13.806	12.022	-	-	-	1.784	-
ASTURIAS, PRINCIPADO DE	13.206	10.640	526	740	1.300	-	-
ISLAS BALEARES	7.238	7.166	-	-	72	-	-
CANARIAS	8.068	6.910	255	458	445	-	-
Las Palmas	3.612	2.912	255	-	445	-	-
Sta. Cruz de Tenerife	4.456	3.998	-	458	-	-	-
CANTABRIA	5.532	4.911	228	393	-	-	-
CASTILLA-LA MANCHA	62.452	58.413	2.263	1.776	-	-	-
Albacete	10.479	8.703	-	1.776	-	-	-
Ciudad Real	13.408	12.296	1.112	-	-	-	-
Cuenca	12.929	12.929	-	-	-	-	-
Guadalajara	8.855	8.375	480	-	-	-	-
Toledo	16.781	16.110	671	-	-	-	-
CASTILLA Y LEÓN	82.217	79.748	1.062	756	651	-	-
Ávila	7.363	7.363	-	-	-	-	-
Burgos	12.982	12.703	-	279	-	-	-
León	9.478	8.892	349	237	-	-	-
Palencia	7.744	7.480	264	-	-	-	-
Salamanca	11.437	11.197	-	240	-	-	-
Segovia	6.745	6.555	190	-	-	-	-
Soria	5.712	5.712	-	-	-	-	-
Valladolid	10.382	9.731	-	-	651	-	-
Zamora	10.374	10.115	259	-	-	-	-
CATALUÑA	49.484	44.920	1.558	1.583	164	-	1.259
Barcelona	17.419	13.831	1.126	1.039	164	-	1.259
Girona	9.078	8.811	267	-	-	-	-
Lleida	12.771	12.387	-	384	-	-	-
Tarragona	10.216	9.891	165	160	-	-	-
COMUNIDAD VALENCIANA	32.221	28.133	1.164	1.252	32	1.640	-
Alicante	10.204	8.960	461	751	32	-	-
Castellón	6.971	6.470	-	501	-	-	-
Valencia	15.046	12.703	703	-	-	1.640	-
EXTREMADURA	24.305	22.146	782	1.377	-	-	-
Badajoz	13.210	11.102	731	1.377	-	-	-
Cáceres	11.095	11.044	51	-	-	-	-
GALICIA	61.756	56.587	3.922	348	899	-	-
A Coruña	25.011	22.266	2.526	219	-	-	-
Lugo	16.034	14.995	1.039	-	-	-	-
Ourense	8.638	8.509	-	129	-	-	-
Pontevedra	12.073	10.817	357	-	899	-	-
MADRID, COMUNIDAD DE	13.234	7.013	1.095	1.257	-	-	3.869
MURCIA, REGIÓN DE	10.574	6.549	1.128	437	2.460	-	-
NAVARRA, COMUNIDAD FORAL DE	8.917	8.662	-	255	-	-	-
PAÍS VASCO	9.420	6.870	326	1.939	285	-	-
Araba/Álava	3.133	1.640	-	1.493	-	-	-
Gipuzkoa	2.855	2.303	194	358	-	-	-
Bizkaia	3.432	2.927	132	88	285	-	-
RIOJA, LA	6.011	5.847	-	164	-	-	-
TOTAL	489.698	439.780	17.316	14.875	6.884	5.715	5.128

Fuente: D. G. de Programación Económica y Presupuestos. M.º de Fomento.

7. Carreteras

5.1. Vías urbanas municipales según tamaño de los municipios por Comunidades Autónomas y provincias. Año 1998

COMUNIDADES AUTÓNOMAS	Tramos de población						
	Total	Menos de 50.000 hab.	50.000-100.000	100.000-250.000	250.000-500.000	500.000-1.000.000	1.000.000 o más hab.
ANDALUCÍA	20.301	13.988	2.193	1.546	524	2.050	-
Almería	2.431	2.169	-	262	-	-	-
Cádiz	2.864	1.044	1.115	705	-	-	-
Córdoba	1.840	1.316	-	-	524	-	-
Granada	2.648	2.244	134	270	-	-	-
Huelva	1.329	1.171	-	158	-	-	-
Jaén	2.050	1.708	191	151	-	-	-
Málaga	2.995	1.802	243	-	-	950	-
Sevilla	4.144	2.534	510	-	-	1.100	-
ARAGÓN	5.080	4.616	-	-	-	464	-
Huesca	1.497	1.497	-	-	-	-	-
Teruel	1.351	1.351	-	-	-	-	-
Zaragoza	2.232	1.768	-	-	-	464	-
ASTURIAS, PRINCIPADO DE	1.776	1.305	127	144	200	-	-
BALEARS, ILLES	2.507	2.476	-	-	31	-	-
CANARIAS	4.989	3.870	231	443	445	-	-
Las Palmas	2.283	1.607	231	-	445	-	-
Sta. Cruz de Tenerife	2.706	2.263	-	443	-	-	-
CANTABRIA	2.148	1.745	208	195	-	-	-
CASTILLA-LA MANCHA	11.495	10.750	536	209	-	-	-
Albacete	1.490	1.281	-	209	-	-	-
Ciudad Real	2.249	2.045	204	-	-	-	-
Cuenca	2.058	2.058	-	-	-	-	-
Guadalajara	1.918	1.788	130	-	-	-	-
Toledo	3.780	3.578	202	-	-	-	-
CASTILLA Y LEÓN	17.896	15.973	594	678	651	-	-
Ávila	1.794	1.794	-	-	-	-	-
Burgos	2.515	2.266	-	249	-	-	-
León	3.499	3.100	210	189	-	-	-
Palencia	1.302	1.182	120	-	-	-	-
Salamanca	2.307	2.067	-	240	-	-	-
Segovia	1.433	1.293	140	-	-	-	-
Soria	1.008	1.008	-	-	-	-	-
Valladolid	2.106	1.455	-	-	651	-	-
Zamora	1.932	1.808	124	-	-	-	-
CATALUÑA	19.155	15.221	1.281	1.230	164	-	1.259
Barcelona	10.688	7.364	935	966	164	-	1.259
Girona	3.481	3.251	230	-	-	-	-
Lleida	1.860	1.730	-	130	-	-	-
Tarragona	3.126	2.876	116	134	-	-	-
COMUNIDAD VALENCIANA	11.374	8.875	706	361	32	1.400	-
Alicante	3.885	3.256	387	210	32	-	-
Castellón	1.709	1.558	-	151	-	-	-
Valencia	5.780	4.061	319	-	-	1.400	-
EXTREMADURA	4.232	3.887	28	317	-	-	-
Badajoz	2.302	1.963	22	317	-	-	-
Cáceres	1.930	1.924	6	-	-	-	-
GALICIA	7.082	6.273	341	287	181	-	-
A Coruña	2.239	1.875	156	208	-	-	-
Lugo	1.160	1.017	143	-	-	-	-
Ourense	2.309	2.230	-	79	-	-	-
Pontevedra	1.374	1.151	42	-	181	-	-
MADRID, COMUNIDAD DE	10.073	4.116	962	1.126	-	-	3.869
MURCIA, REGIÓN DE	3.240	1.687	128	345	1.080	-	-
NAVARRA, C. FORAL DE	2.039	1.798	-	241	-	-	-
PAÍS VASCO	3.293	2.093	174	796	230	-	-
Araba/Álava	975	489	-	486	-	-	-
Gipuzkoa	1.020	699	70	251	-	-	-
Bizkaia	1.298	905	104	59	230	-	-
RIOJA, LA	1.500	1.366	-	134	-	-	-
TOTAL	128.180	100.039	7.509	8.052	3.507	3.914	5.128

Fuente: D. G. de Programación Económica y Presupuestos. M.º de Fomento.

7. Carreteras

5.2. Vías interurbanas municipales según tamaño de los municipios por Comunidades Autónomas y provincias. Año 1998

COMUNIDADES AUTÓNOMAS	Tramos de población						
	Total	Menos de 50.000 hab.	50.000-100.000	100.000-250.000	250.000-500.000	500.000-1.000.000	1.000.000 o más hab.
ANDALUCÍA	41.329	39.628	814	594	52	241	-
Almería	7.458	7.338	-	120	-	-	-
Cádiz	1.474	1.097	355	22	-	-	-
Córdoba	6.964	6.912	-	-	52	-	-
Granada	6.675	6.424	224	27	-	-	-
Huelva	5.378	5.378	-	-	-	-	-
Jaén	5.852	5.427	-	425	-	-	-
Málaga	4.651	4.180	230	-	-	241	-
Sevilla	2.877	2.872	5	-	-	-	-
ARAGÓN	28.352	27.032	-	-	-	1.320	-
Huesca	8.653	8.653	-	-	-	-	-
Teruel	8.126	8.126	-	-	-	-	-
Zaragoza	11.573	10.253	-	-	-	1.320	-
ASTURIAS, PRINCIPADO DE	11.430	9.335	399	596	1.100	-	-
BALEARS, ILLES	4.731	4.690	-	-	41	-	-
CANARIAS	3.079	3.040	24	15	-	-	-
Las Palmas	1.329	1.305	24	-	-	-	-
Sta. Cruz de Tenerife	1.750	1.735	-	15	-	-	-
CANTABRIA	3.384	3.166	20	198	-	-	-
CASTILLA-LA MANCHA	50.958	47.664	1.727	1.567	-	-	-
Albacete	8.989	7.422	-	1.567	-	-	-
Ciudad Real	11.159	10.251	908	-	-	-	-
Cuenca	10.871	10.871	-	-	-	-	-
Guadalajara	6.937	6.587	350	-	-	-	-
Toledo	13.002	12.533	469	-	-	-	-
CASTILLA Y LEÓN	64.321	63.775	468	78	-	-	-
Ávila	5.569	5.569	-	-	-	-	-
Burgos	10.467	10.437	-	30	-	-	-
León	5.979	5.792	139	48	-	-	-
Palencia	6.443	6.299	144	-	-	-	-
Salamanca	9.130	9.130	-	0	-	-	-
Segovia	5.311	5.261	50	-	-	-	-
Soria	4.704	4.704	-	-	-	-	-
Valladolid	8.276	8.276	-	-	-	-	-
Zamora	8.442	8.307	135	-	-	-	-
CATALUÑA	30.329	29.699	277	353	-	-	-
Barcelona	6.731	6.467	191	73	-	-	-
Girona	5.597	5.560	37	-	-	-	-
Lleida	10.911	10.657	-	254	-	-	-
Tarragona	7.090	7.015	49	26	-	-	-
COMUNIDAD VALENCIANA	20.848	19.259	458	891	-	240	-
Alicante	6.319	5.704	74	541	-	-	-
Castellón	5.263	4.913	-	350	-	-	-
Valencia	9.266	8.642	384	-	-	240	-
EXTREMADURA	20.072	18.258	754	1.060	-	-	-
Badajoz	10.907	9.138	709	1.060	-	-	-
Cáceres	9.165	9.120	45	-	-	-	-
GALICIA	54.674	50.314	3.581	61	718	-	-
A Coruña	22.772	20.391	2.370	11	-	-	-
Lugo	14.874	13.978	896	-	-	-	-
Ourense	6.329	6.279	-	50	-	-	-
Pontevedra	10.699	9.666	315	-	718	-	-
MADRID, COMUNIDAD DE	3.161	2.897	133	131	-	-	-
MURCIA, REGIÓN DE	7.333	4.861	1.000	92	1.380	-	-
NAVARRA, C. FORAL DE	6.878	6.864	-	14	-	-	-
PAÍS VASCO	6.127	4.777	152	1.143	55	-	-
Araba/Álava	2.158	1.151	-	1.007	-	-	-
Gipuzkoa	1.834	1.603	124	107	-	-	-
Bizkaia	2.135	2.023	28	29	55	-	-
RIOJA, LA	4.511	4.481	-	30	-	-	-
TOTAL	361.517	339.740	9.807	6.823	3.346	1.801	-

Fuente: D. G. de Programación Económica y Presupuestos. M.º de Fomento.

7. Carreteras

6. Viario urbano e interurbano dependiente de otros organismos por Comunidades Autónomas según tipo de pavimento (*). Año 1998

Unidad: Kilómetros

COMUNIDADES AUTÓNOMAS	TOTAL	Ministerio de Defensa			Confederaciones Hidrográficas			Puertos		
		Total	Asfalto	Macadam y tierra	Total	Asfalto	Macadam y tierra	Total	Asfalto	Macadam y tierra
ANDALUCÍA	2.718	105	95	10	2.514	1.316	1.198	99	95	4
ARAGÓN	1.894	11	11	--	1.883	441	1.442	--	--	--
ASTURIAS, PRINCIPADO DE	38	--	--	--	--	--	--	38	38	--
BALEARS, ILLES	13	1	1	--	--	--	--	12	12	--
CANARIAS	77	1	1	--	--	--	--	76	76	--
CANTABRIA	8	--	--	--	--	--	--	8	8	--
CASTILLA-LA MANCHA	401	20	6	14	381	315	66	--	--	--
CASTILLA Y LEÓN	1.362	55	38	17	1.307	380	927	--	--	--
CATALUÑA	230	4	4	--	174	68	106	52	51	1
COMUNIDAD VALENCIANA	519	29	29	--	454	283	171	36	35	1
EXTREMADURA	3.355	80	23	57	3.275	1.885	1.390	--	--	--
GALICIA	167	35	16	19	72	49	23	60	26	34
MADRID, COMUNIDAD DE	120	15	3	12	105	13	92	--	--	--
MURCIA, REGIÓN DE	378	76	56	20	290	251	39	12	12	--
NAVARRA, C. FORAL DE	6	6	2	4	--	--	--	--	--	--
PAÍS VASCO	24	12	5	7	--	--	--	12	12	--
RIOJA, LA	2	2	--	2	--	--	--	--	--	--
CEUTA Y MELILLA	43	30	--	30	--	--	--	13	13	--
TOTAL	11.355	482	290	192	10.455	5.001	5.454	418	378	40

Fuente: Ministerio de Defensa, Confederaciones Hidrográficas, Puertos del Estado y ayuntamientos.

(*) Además existe un viario urbano (calles, plazas y otro tipo de viario) y otro interurbano (carreteras o caminos existentes fuera del casco urbano) que están a cargo de los ayuntamientos, y cuya longitud se está investigando.

7. Carreteras

7. Índices de la red del Estado, Comunidades Autónomas y Diputaciones y Cabildos. Años 2013 y 2014 (*)

COMUNIDADES AUTÓNOMAS	2013				2014			
	Red total/ km ² de superficie	Red total/ 1000 habitantes (1)	Vehículos parque/red total	Vehículos parque/1000 habitantes (1)	Red total/ km ² de superficie	Red total/ 1000 habitantes (2)	Vehículos parque/red total	Vehículos parque/1000 habitantes (2)
ANDALUCÍA	0,27	2,74	230,29	631,62	0,28	2,85	223,49	636,33
ARAGÓN	0,24	8,55	71,71	613,39	0,24	8,68	72,02	625,36
ASTURIAS, PRINCIPADO DE	0,48	4,72	131,14	618,92	0,48	4,76	130,68	621,72
BALEARS, ILLES	0,43	1,94	420,96	818,06	0,43	1,96	423,26	830,68
CANARIAS	0,57	2,01	349,74	701,89	0,57	2,02	353,32	713,39
CANTABRIA	0,48	4,34	153,62	666,87	0,48	4,37	154,15	672,91
CASTILLA-LA MANCHA	0,25	9,37	72,90	682,85	0,25	9,43	73,16	689,88
CASTILLA Y LEÓN	0,35	13,00	52,36	680,75	0,35	13,15	52,38	688,68
CATALUÑA	0,37	1,58	418,29	659,78	0,38	1,60	412,53	661,46
COMUNIDAD VALENCIANA	0,36	1,62	396,26	641,30	0,36	1,66	395,69	655,32
EXTREMADURA	0,22	8,30	83,02	689,22	0,22	8,33	83,26	694,00
GALICIA	0,60	6,38	108,13	689,62	0,60	6,43	108,35	696,38
MADRID, COMUNIDAD DE	0,42	0,51	1.263,83	649,95	0,42	0,52	1.266,45	655,44
MURCIA , REGIÓN DE	0,31	2,39	276,13	660,96	0,31	2,39	278,39	666,61
NAVARRA , C. FORAL DE	0,37	6,00	111,64	670,16	0,37	6,04	111,74	674,45
PAÍS VASCO	0,58	1,90	310,52	591,52	0,58	1,90	311,27	592,85
RIOJA, LA	0,37	5,77	105,73	609,67	0,37	5,86	105,70	618,90
TOTAL	0,33	3,51	186,97	655,99	0,33	3,56	186,28	662,29

Fuente: D. G. de Programación Económica y Presupuestos. M.º de Fomento.

(*) En la red de carreteras no se incluye la longitud de caminos vecinales a cargo de ayuntamientos, Ministerio de Defensa y otros organismos.

(1) Padrón municipal a 1 de enero 2013.

(2) Padrón municipal a 1 de enero 2014.

7. Carreteras

8. Ratios de inversiones en la red de carreteras del Estado, Comunidades Autónomas y Diputaciones y Cabildos

COMUNIDADES AUTÓNOMAS	Inversiones medias en la red de carreteras en el período 2010-2014									
	Miles de euros por cada 1000 habitantes (1)					Miles de euros por kilómetro de red (*)				
	Administra. Públicas	Estado	Entes territoriales			Administra. Públicas	Estado	Entes territoriales		
			Total	Comunidades Autónomas	Diputaciones y Cabildos			Total	Comunidades Autónomas	Diputaciones y Cabildos
ANDALUCÍA	97,36	56,66	40,70	33,43	7,27	34,19	142,46	16,62	27,15	5,97
ARAGÓN	219,30	176,61	42,70	25,18	17,52	25,26	92,82	6,30	5,83	7,11
ASTURIAS, PRINCIPADO DE	204,68	118,05	86,63	86,63	--	43,02	146,74	21,91	21,91	--
BALEARS, ILLES	70,25	--	70,25	--	70,25	35,80	--	35,80	--	35,80
CANARIAS	35,53	--	35,53	--	35,53	17,60	--	17,60	--	17,60
CANTABRIA	183,78	132,30	51,48	51,48	--	42,10	135,47	15,19	15,19	--
CASTILLA-LA MANCHA	194,79	101,98	92,81	72,29	20,51	20,66	57,15	12,14	17,32	5,91
CASTILLA Y LEÓN	199,34	122,44	76,90	51,76	25,15	15,16	55,30	7,03	11,43	3,93
CATALUÑA	75,41	30,18	45,22	39,75	5,47	47,03	125,88	33,16	49,07	9,89
COMUNIDAD VALENCIANA	60,91	29,40	31,51	20,54	10,97	36,78	75,63	24,86	37,37	15,28
EXTREMADURA	119,31	42,33	76,98	59,33	17,65	14,31	29,23	11,18	17,08	5,17
GALICIA	183,31	87,36	95,95	78,90	17,06	28,52	103,85	17,18	39,41	4,76
MADRID, COMUNIDAD DE	30,53	14,00	16,53	16,53	--	59,00	117,75	41,47	41,47	--
MURCIA, REGIÓN DE	71,92	39,01	32,91	32,91	--	30,04	102,94	16,33	16,33	--
NAVARRA, C. FORAL DE	72,01	0,00	72,01	72,01	--	11,93	0,04	12,05	12,05	--
PAÍS VASCO	113,95	--	113,95	--	113,95	59,83	--	61,05	--	61,05
RIOJA, LA	168,54	119,85	48,69	48,69	--	28,78	88,52	10,82	10,82	--
TOTAL	100,78	50,15	50,62	34,68	15,94	28,35	89,80	16,89	22,72	10,84

Fuente: D. G. de Carreteras (M.º de Fomento), consejerías de Comunidades Autónomas y Diputaciones y Cabildos.

(*) En la red de carreteras no se incluye la longitud de caminos vecinales a cargo de ayuntamientos, Ministerio de Defensa y otros organismos.

(1) Población: Padrón municipal a 1 de enero de 2014.

RED DE ALTA CAPACIDAD TOTAL NACIONAL A 31-12-2014 (*)

AUTOPISTAS DE PEAJE

Dependientes del Estado	2.538,7
Dependientes de las Comunidades Autónomas	321,4
Dependientes de las Diputaciones	159,9
Total	3.020,0

AUTOPISTAS LIBRES Y AUTOVÍAS

Dependientes del Estado	8.583,4
Dependientes de las Comunidades Autónomas	2.881,7
Dependientes de las Diputaciones	563,4
Total	12.028,5

DOBLE CALZADA

Dependientes del Estado	574,0
Dependientes de las Comunidades Autónomas	732,7
Dependientes de las Diputaciones	349,8
Total	1.656,5

ANDALUCÍA

AUTOPISTAS DE PEAJE

Dependientes del Estado	249,0
Total	249,0

PROVINCIA	DEPENDENCIA	CARRETERA	DENOMINACIÓN	TRAMO	KILÓMETROS
ALMERÍA	ESTADO	AP-7N	Autopista del Mediterráneo	L. p. Murcia-Almería con Int. A-7S (p. k. 885,660-913,840)	28,2
Total Provincia					28,2

PROVINCIA	DEPENDENCIA	CARRETERA	DENOMINACIÓN	TRAMO	KILÓMETROS
CÁDIZ	ESTADO	AP-4	Sevilla a Cádiz	L. p. Sevilla a Cádiz-Int. CA-35 (p. k. 61,190-105,350)	44,1
CÁDIZ	ESTADO	AP-7S	Autopista del Mediterráneo	Inters. A-7S-Enl. Guadialaro-L. p. Cádiz-Málaga (p. k. 133,480-136,930)	3,7
Total Provincia					47,8

MÁLAGA	ESTADO	AP-46	Alto de las Pedrizas-Málaga	Int. A-45 - Int. A-7 (p.k. 1,000-23,000)	28,0
MÁLAGA	ESTADO	AP-7S	Autopista del Mediterráneo	L. p. Cádiz-Málaga-Int. A-7S.Estepona (p. k. 136,930-154,010)	18,0
MÁLAGA	ESTADO	AP-7S	Autopista del Mediterráneo	Int. AP-7 - Fin de peaje (p.k. 154,170-156,450)	5,2
MÁLAGA	ESTADO	AP-7S	Autopista del Mediterráneo	Int. A-7S. Estepona-Enl. Marbella Oeste. Int. A-7S. (p. k. 156,440-180,540)	24,1
MÁLAGA	ESTADO	AP-7S	Autopista del Mediterráneo	Fin doble calzada- Fin peaje (p.k. 175,200-178,140)	2,8
MÁLAGA	ESTADO	AP-7S	Autopista del Mediterráneo	Enl. Marbella Este- Enl. Fuengirola Int. A-7S (p. k. 185,580-229,320)	44,0
Total Provincia					122,1

SEVILLA	ESTADO	AP-4	Sevilla a Cádiz	Enl. Dos Hermanas-L. p. Sevilla-Cádiz (p. k. 11,910-61,190)	49,0
SEVILLA	ESTADO	AP-4R	Sevilla a Cádiz	Int. A-4/Enl. N-4 - Intersección AP-4 (p. k. 13,490-15,470)	2,0
Total Provincia					51,0

AUTOPISTAS LIBRES Y AUTOVÍAS

Dependientes del Estado	1.426,5
Dependientes de las Comunidades Autónomas	814,7
Total	2.241,1

PROVINCIA	DEPENDENCIA	CARRETERA	DENOMINACIÓN	TRAMO	KILÓMETROS
ALMERÍA	ESTADO	A-7S	Mediterráneo	L. p. Granada-Almería - L. p. Almería-Murcia (p. k. 377,170-566,110)	185,7
ALMERÍA	ESTADO	A-92	Sevilla-Almería por Granada	Acceso N-340 - Enlace A-7S (p. k. 375,300-392,870)	17,8
ALMERÍA	CC. AA.	A-92	Sevilla-Almería por Granada	L. p. de Almería - Viator	49,1
ALMERÍA	CC. AA.	A-92N	Guadix a límite de Región Murcia	L. p. Granada - L. p. Región de Murcia	37,4
ALMERÍA	CC. AA.	A-1051	Acc. Roquetas de Mar desde Av. Mediterráneo	Completa	2,3
ALMERÍA	CC. AA.	A-334	De Baza a Huércal-Overa	Fines Albox	7,4
ALMERÍA	CC. AA.	A-334	De Baza a Huércal-Overa	Arboleas - El Cucador	5,1
Total Provincia					304,8

CÁDIZ	ESTADO	A-4	Autovía del Sur	Int. N-4 - Int. CA-33 (p. k. 627,870-669,190)	41,4
CÁDIZ	ESTADO	A-48	Autovía Costa de la Luz	Int. CA-33/Enl. A-4 - Int. N-340 Fin tramo común (p. k. 0,000-36,360)	36,5
CÁDIZ	ESTADO	A-7S	Autovía Costa de la Luz	Int. N-340/N350 - Inicio doble calzada (p. k. 102,400-106,380)	4,0
CÁDIZ	ESTADO	A-7S	Mediterráneo	Int. A-48 Inicio doble calzada - Int. AP-7S (p. k. 108,310-133,580)	24,6
CÁDIZ	ESTADO	CA-32	Acceso al Puerto de Santa María	Puerto de Santa María - Enl. AP-4 (p. k. 0,000-4,660)	4,6
CÁDIZ	ESTADO	CA-33	Acceso a Cádiz	Enl. N-352 - Int. A-48/Enl. A-4 (p. k. 7,410-13,240)	5,8
CÁDIZ	CC. AA.	A-381	Jerez-Los Barrios	Completa	88,1
CÁDIZ	CC. AA.	A-382	Jerez a Arcos de la Frontera	Completa	27,2
CÁDIZ	CC. AA.	A-480	Chipiona a Jerez de la Frontera	P.k. 4,210 - Jerez de la Frontera	22,8

Total Provincia **255,0**

CÓRDOBA	ESTADO	A-4	Autovía del Sur	L. p. Jaén-Córdoba-L. p. Córdoba-Sevilla (p. k. 347,560-435,630)	84,2
CÓRDOBA	ESTADO	A-45	Autovía de Málaga	A-4 - Benamejí (p. k. 0,000-81,280)	83,5
CÓRDOBA	ESTADO	CO-32	Acceso al aeropuerto de Córdoba	Int. A-4 - Int. N-437 (p.k. 0,000 - 5,940)	5,9
CÓRDOBA	CC. AA.	A-318	De Estepa-Carretera Granada-Córdoba por Lucena	A-45 - Cabra	10,0

Total Provincia **183,6**

GRANADA	ESTADO	A-44	Sierra Nevada	L. p. Jaén-Granada - Int. A-7 (p. k. 77,880-183,980)	106,3
GRANADA	ESTADO	A-7S	Mediterráneo	L. p. Málaga-Granada - Taramay (p. k. 302,480-324,980)	21,5
GRANADA	ESTADO	A-7S	Mediterráneo	Inicio tramo - Int. A-44 (p. k. 324,980-328,490)	3,5
GRANADA	ESTADO	A-7S	Mediterráneo	Inicio tramo - Fin de tramo. Carchuna (p.k. 336,750 - 342,750)	6,1
GRANADA	ESTADO	A-7S	Mediterráneo	Int. N-340 - Int. N-340 (p. k. 355,000-359,520)	4,5
GRANADA	ESTADO	A-7S	Mediterráneo	Int. N-340 - La Rabita (p.k. 359,520 -373,900)	15,0
GRANADA	ESTADO	A-7S	Mediterráneo	Inicio autovía - L. p. Granada-Almería (p. k. 373,900-377,170)	3,3
GRANADA	ESTADO	GR-14	Acceso oeste al puerto de Motril	Int. N-323 - Int. N-340 (p. k. 0,000-3,100)	3,1
GRANADA	CC. AA.	A-92	Sevilla - Almería por Granada	L. p. Málaga -L. p. Almería	149,8
GRANADA	CC. AA.	A-92N	Guadix - Límite región Murcia	Guadix - L. p. Almería	81,8
GRANADA	CC. AA.	A-395	Granada a Sierra Nevada	A-44 (Granada) - Fin túnel El Serrallo	4,0

Total Provincia **399,0**

HUELVA	ESTADO	A-49	V CENTENARIO	L. p. Sevilla-Huelva - Portugal (p. k. 31,550-132,860)	101,0
HUELVA	ESTADO	A-66	Ruta de la Plata	L. p. Badajoz-Huelva - L. p. Huelva-Sevilla (p. k. 739,810-759,470)	18,1
HUELVA	ESTADO	H-31	Acceso a Huelva desde la A-49	Int. A-49. Huelva Norte - Enl. H-30 (p. k. 77,680-84,280)	6,6
HUELVA	CC. AA.	A-483	Bollullos del Condado - Matalascañas	A-49 - Almonte	14,1
HUELVA	CC. AA.	A-483	Bollullos del Condado - Matalascañas	Variante de El Rocío	2,3
HUELVA	CC. AA.	A-497	Huelva - Punta Umbría	Completa	16,8

Total Provincia **158,9**

JAÉN	ESTADO	A-32	Linares-Albacete	Enl. A-44 - Int. N-322 (p. k. 111,050-117,150)	6,2
JAÉN	ESTADO	A-33	Linares-Albacete	Int. N-322-Úbeda (p. k. 16,850-31,958)	15,1
JAÉN	ESTADO	A-4	Autovía del Sur	L. p. Ciudad Real-Jaén - L. p. Jaén-Córdoba (p. k. 244,750-347,560)	92,7
JAÉN	ESTADO	A-44	Sierra Nevada	Enl. A-4. Motril - L. p. Jaén-Granada (p. k. 0,000-77,880)	77,9
JAÉN	CC. AA.	A-316	Autovía del Olivar: Úbeda-Granada-Córdoba	A-401 - P.k. 3,810	3,8
JAÉN	CC. AA.	A-316	Autovía del Olivar: Úbeda-Granada-Córdoba	P. k. 29,000 -P. k. 34,460	5,2
JAÉN	CC. AA.	A-316	Autovía del Olivar: Úbeda-Granada-Córdoba	P. k. 43,260 - Martos	36,0

Total Provincia **236,8**

MÁLAGA	ESTADO	A-45	Málaga	Encinas Reales - Enl. A-7S (p. k. 81,280-142,130)	60,9
MÁLAGA	ESTADO	A-7S	Autovía del Mediterráneo	Fin de peaje -Puerto Banús (p.k. 156,450-175,200)	16,6
MÁLAGA	ESTADO	A-7S	Autovía del Mediterráneo	Fin de peaje - Int. MA-20/Enl. MA-21 (p. k. 178,140-213,570)	37,3
MÁLAGA	ESTADO	A-7S	Autovía del Mediterráneo	AP-7 - Conexión MA-417 (p. k. 225,000-229,500)	6,1
MÁLAGA	ESTADO	A-7S	Autovía del Mediterráneo	Conexión MA-417 - A-357 del Guadalhorce (p. k. 229,500 - 233,000)	3,9
MÁLAGA	ESTADO	A-7S	Autovía del Mediterráneo	Int. A-357 - Int. MA-20/Enl. MA-21 (p.k. 233,000 - 240,000)	11,4
MÁLAGA	ESTADO	A-7S	Autovía del Mediterráneo	Int. MA-20/Enl. MA-21 - Int. MA-20/Enl. MA-21 (p.k. 240,000 - 302,480)	65,4
MÁLAGA	ESTADO	MA-20	Autovía del Mediterráneo	Int. A-7S/ Enl. MA-21 - Int. A-7S/ Enl. MA-21 (p. k. 0,000-12,620)	12,6
MÁLAGA	ESTADO	MA-23	Acceso sur al Aeropuerto de Málaga	Int. A-7S - Aeropuerto (p.k. 0,000 - 1,949)	2,0
MÁLAGA	ESTADO	MA-24	Acceso a Málaga	Int. A-7S - Acceso este de Málaga (p.k. 0,000 - 1,534)	1,9
MÁLAGA	ESTADO	MA-24	Acceso a Málaga	Camino Oñías - Int. A-7S (p.k. 6,570 - 7,400)	0,8
MÁLAGA	CC. AA.	A-92	Sevilla a Almería por Granada	L. p. Sevilla - L. p. Granada	49,1
MÁLAGA	CC. AA.	A-92M	Estación de Salinas a Villanueva Cauche	Completa	25,9
MÁLAGA	CC. AA.	A-357	Autovía del Guadalhorce	Casapalma - Málaga	22,2

Total Provincia **315,9**

SEVILLA	ESTADO	A-4	Autopista del Sur	L. p. Córdoba-Sevilla - Int. SE-30 (p. k. 435,630-537,260)	100,1
SEVILLA	ESTADO	A-4	Autopista del Sur	Int. SE-30 - Enl. N-4/Int. AP-4R (p. k. 544,680-558,480)	13,8
SEVILLA	ESTADO	A-49	Autopista V Centenario	Int. N-630/N-630A - L. p. Sevilla-Huelva (p. k. 0,000-31,550)	31,5
SEVILLA	ESTADO	A-66	Autopista Ruta de la Plata	L. p. Huelva-Sevilla - Int. SE-30 (p. k. 759,470-809,740)	50,5
SEVILLA	ESTADO	SE-30	Circunvalación de Sevilla	Enl. A-4 - Enl. SE-20 (p. k. 0,000-22,130)	22,0
SEVILLA	ESTADO	SE-40	Circunvalación de Sevilla	La Rinconada (A-4) - Alcalá de Guadaíra (p. k. 0,000 - 9,110)	9,1
SEVILLA	ESTADO	SE-40	Circunvalación de Sevilla	Alcalá de Guadaíra - Int. A-376 (p.k. 9,110 - 15,070)	6,0
SEVILLA	CC. AA.	A-92	Sevilla - Almería por Granada	Sevilla(SE-30) - L. p. Málaga	127,6
SEVILLA	CC. AA.	A-376	Sevilla a Utrera	SE-30 - Utrera	23,2
SEVILLA	CC. AA.	A-8009	Acceso Norte a Sevilla	Sevilla - A-8004	3,5

Total Provincia **387,2**

DOBLE CALZADA

Dependientes del Estado	115,7
Dependientes de la Comunidad Autónoma	106,0
Dependientes de las Diputaciones	14,3
Total	235,9

PROVINCIA	DEPENDENCIA	CARRETERA	DENOMINACIÓN	TRAMO	KILÓMETROS
ALMERÍA	ESTADO	N-340A	Almería a Valencia por Yecla	Enl. AL-11. Inicio doble calzada - Int. AL-22. Almería (p. k. 438,240-439,350)	1,1
ALMERÍA	CC. AA.	A-352	De Cuevas de Almanzora a Garrucha	Vera - P.k. 8,680	2,1
ALMERÍA	CC. AA.	A-1051R1	Ramal de carretera Las Losas	Completa	0,3
Total Provincia			3,5		
CÁDIZ	ESTADO	A-7S	Mediterráneo	Inicio doble calzada - Int. A-7S (p. k. 106,380 -108,310)	1,9
CÁDIZ	ESTADO	A-7S	Mediterráneo	Int. AP-7S - L. p. Cádiz- Málaga (p. k. 133,580-137,660)	4,2
CÁDIZ	ESTADO	A-4R	Sur (Aeropuerto de Jerez-A-48 (Cádiz)	Inicio doble calzada - Int. AP-4 Fin doble calzada (p. k. 1,510-2,910)	1,4
CÁDIZ	ESTADO	CA-31	Acceso Norte al Puerto de Santa María	Puerto de Santa María - Int. A-4 (p. k. 0,000-2,140)	2,2
CÁDIZ	ESTADO	CA-32	Acceso Sur al Puerto de Santa María	Enl. AP-4 - Puerto Real (p. k. 4,660-5,060)	0,4
CÁDIZ	ESTADO	CA-33	Acceso a Cádiz	Inicio tramo, p. k. 0,0 - Enl. N-352 (p. k. 0,000-7,410)	7,4
CÁDIZ	ESTADO	CA-34	Acceso a Gibraltar	Int. A-7S - Int. N-351 (p. k. 0,000-3,110)	3,5
CÁDIZ	ESTADO	CA-35	Puerto Real-Río San Pedro	Int. AP-4 - Int. N-443 (p. k. 0,000-1,960)	2,0
CÁDIZ	ESTADO	N-351	Acceso a La Línea (Inter. N-340 - La Línea)	Int. doble calzada-Línea de la Concepción. Verja Gibraltar (p. k. 4,470-7,230)	2,7
CÁDIZ	ESTADO	N-357		Puerto de Algeciras - Fin doble calzada (p. k. 1,890-3,000)	1,1
CÁDIZ	ESTADO	N-443	Acceso a Cádiz desde la N-IV	Inicio doble calzada - Fin doble calzada (p. k. 3,040-4,020)	1,3
CÁDIZ	ESTADO	N-4R	Sur	Int. A-4 - Int. CA-32 (p. k. 0,000-2,130)	2,0
CÁDIZ	ESTADO	N-4	Sur	Inicio doble calzada - Int. A-4. Fin doble calzada (p. k. 643,570-644,860)	1,3
CÁDIZ	ESTADO	N-4A		Inicio doble calzada-Int. CA-33 (p. k. 0,740-5,320)	4,6
CÁDIZ	CC. AA.	A-383	Acceso Este a La Línea de la Concepción	A-7 - Zabal	4,9
CÁDIZ	CC. AA.	A-480	Chipiona a Jerez de la Frontera	Chipiona - P. k. 4,200	4,2
CÁDIZ	CC. AA.	A-491	Chipiona a El Puerto Santa María por Rota	Poblado militar (El Puerto de Santa María) - A-4	5,7
CÁDIZ	CC. AA.	A-2079	Acceso al puerto deportivo de Chipiona	Chipiona - inicio tramo en obras	0,3
Total Provincia			51,0		
CÓRDOBA	ESTADO	CO-31	Acceso Norte a Córdoba	Int. N-432 - Int. A-4 (p. k. 264,380-268,940)	4,6
CÓRDOBA	CC. AA.	C-431	Córdoba a Lora del Río	Córdoba - Villarrubia	12,0
CÓRDOBA	CC. AA.	A-3050	Ronda Oeste de Córdoba	Completa	5,5
Total Provincia			22,1		
GRANADA	ESTADO	N-432	Badajoz-Granada	Inicio doble calzada-Enl. GR-30 / Int. N-432A (p. k. 431,820-432,440)	0,6
GRANADA	CC. AA.	A-92G	Santa Fe a Granada	Completa	9,0
GRANADA	CC. AA.	A-4006	Distribuidor norte de Granada	Completa	2,9
GRANADA	DIPUTACIONES	GR-3211	Granada (A-395) a la Zubia	P.k. 0,000- p.k. 1,585	1,6
GRANADA	DIPUTACIONES	GR-3417	Maracena-A-92G (Santa Fe) por Albolote y Atarfe	P.k. 0,000 - p.k. 2,485	2,5
Total Provincia			12,4		
HUELVA	ESTADO	H-30	Circunvalación de Huelva	Int. N-431 - Int. N-442 (p. k. 0,000-19,070)	19,8
HUELVA	ESTADO	H-31	Acceso a Huelva desde la A-49	Enl. H-30 - Huelva (p. k. 84,280-84,970)	0,7
HUELVA	ESTADO	N-442	Acceso al puerto exterior de Huelva	Inicio doble calzada-Fin doble calzada (p. k. 5,690 - 7,340)	1,7
HUELVA	CC. AA.	A-5053	De Cartaya a El Rompido	P. k. 6,970 - El Rompido	1,1
HUELVA	CC. AA.	A-5076	Acceso a la Antilla desde la N-431	Completa	5,3
Total Provincia			28,6		
MÁLAGA	ESTADO	A-45	Málaga	Enl. A-7S - Int. N-331 Málaga (p. k. 166,370-166,820)	0,5
MÁLAGA	ESTADO	A-7S	Mediterráneo	L. p. Cádiz - Málaga - Int. AP-7 (p. k. 137,660-154,170)	16,5
MÁLAGA	ESTADO	MA-22	Acceso al Puerto de Málaga	Int. MA-21 - Acceso al Puerto de Málaga (p. k. 0,000-4,400)	4,4
MÁLAGA	ESTADO	N-331	Málaga	Int. A-45 - Int. A-45 (p.k. 125,270 - 133,530)	8,3
MÁLAGA	CC. AA.	A-356	Casabermeja a Vélez Málaga	A-356R - Torre del Mar	0,5
MÁLAGA	CC. AA.	A-356R	Ramal de la A-356	Completa	1,2
MÁLAGA	CC. AA.	A-404	De Coín a Churrriana	Churrriana - Paseros	2,0
MÁLAGA	CC. AA.	A-7056	Acceso al P. T. A. desde la A-357	Completa	1,9
MÁLAGA	CC. AA.	A-7282	Accesos a Antequera	A-7283 - Antequera	4,7
MÁLAGA	CC. AA.	A-7282	Accesos a Antequera	A-7281 - A-343	1,1
Total Provincia			41,0		
SEVILLA	ESTADO	N-4	Madrid-Sevilla	Inicio tramo. Fin cesión-Fin tramo (p. k. 549,600-553,060)	3,5
SEVILLA	ESTADO	N-4	Madrid-Sevilla	Int. AP-4. Dos Hermanas Sur-Fin doble calzada (p. k. 556,810-558,010)	1,0
SEVILLA	ESTADO	N-630	Gijón a Puerto de Sevilla	Inicio doble calzada - Int. N-630A (p. k. 809,250-810,760)	1,4
SEVILLA	ESTADO	N-630	Gijón a Puerto de Sevilla	Enl. SE-30 - Int. SE-30 (p. k. 814,110-817,280)	3,3
SEVILLA	ESTADO	N-630	Gijón a Puerto de Sevilla	Enl. SE-30 - Int. Avda. Padre García Tejero (p. k. 821,300-824,050)	1,5
SEVILLA	ESTADO	SE-20	Circunvalación de Sevilla	Int. A-4. Sevilla Nordeste-Acceso SE-30. Sevilla Noroeste (p. k. 0,0-10,700)	10,8
SEVILLA	CC. AA.	A-398	Alcalá de Guadaira a Carmona	Alcalá de Guadaira - Viso del Alcor	14,4
SEVILLA	CC. AA.	A-8028	Vía borde de "El Pino"	Completa	4,5
SEVILLA	CC. AA.	A-8033	De A-92 a A-392 por Vial del Zacatín	Alcalá de Guadaira - A-392	3,2
SEVILLA	CC. AA.	A-8057	De San Juan Aznalfarache a Mairena del Aljarafe	Completa	2,8
SEVILLA	CC. AA.	A-8058	De Sevilla a La Puebla del Río	S-30 - T. m. de Coria del Río	8,1
SEVILLA	CC. AA.	A-8062	De Bormujos a Valencina de la Concepción	Bormujos-Gines	1,9
SEVILLA	CC. AA.	A-8066	De San Juan de Aznalfarache a Tomares	A-8058 - A-8082R	0,7
SEVILLA	CC. AA.	A-8068	Vial Metropolitano del Aljarafe	Completa	3,8
SEVILLA	CC. AA.	A-8082R1	Conexión P. I. "El Manchón" a Tomares	Completa	0,7
SEVILLA	CC. AA.	A-8083	Acceso a Sevilla desde la SE-30 por Pte. Alamillo	Completa	1,4
SEVILLA	DIPUTACIONES	SE-3205	Enlace de la N-IV con la SE-3206 (por Palmorillo)		3,8
SEVILLA	DIPUTACIONES	SE-3206	Ramal de la N-IV a Isla Menor		6,4
Total Provincia			66,7		

ARAGÓN

AUTOPISTAS DE PEAJE

Dependientes del Estado	156,7
Total	156,7

PROVINCIA	DEPENDENCIA	CARRETERA	DENOMINACIÓN	TRAMO	KILÓMETROS
HUESCA	ESTADO	AP-2	Zaragoza - Mediterráneo	Lím. prov. Zaragoza-Huesca - L. p. Huesca-Lleida (p.k. 70,810-120,550)	49,7
Total Provincia					49,7
ZARAGOZA	ESTADO	AP-2	Zaragoza - Mediterráneo	Int. A-2/Enl. N-2/N-2A. Alfajarín - L. prov. Zaragoza-Huesca(p.k. 18,560-70,810)	52,2
ZARAGOZA	ESTADO	AP-68	Bilbao - Zaragoza	L. p. Navarra-Zaragoza - Intersección A-68 (p. k. 237,000-291,830)	54,8
Total Provincia					107,0

AUTOPISTAS LIBRES Y AUTOVÍAS

Dependientes del Estado	604,2
Dependientes de la Comunidad Autónoma	5,3
Total	609,5

PROVINCIA	DEPENDENCIA	CARRETERA	DENOMINACIÓN	TRAMO	KILÓMETROS
HUESCA	ESTADO	A-2	Nordeste	Int. N-2 Fraga - L. p. Huesca-Lleida (p. k. 431,010-443,690)	12,8
HUESCA	ESTADO	A-22	Lleida-Huesca	L.p. Lleida - Siétamo (p. k. 19,150-94,267)	75,0
HUESCA	ESTADO	A-23	Mudéjar	L. p. Zaragoza-Huesca-Int. N-330 Nueno (p. k. 326,920-375,003)	48,7
HUESCA	ESTADO	A-23	Mudéjar	Int. N-330 Nueno - Int. N-330 Congosto (p. k. 375,003 - 378,189)	3,2
HUESCA	ESTADO	A-23	Mudéjar	Int. N-330 Arguis - Int. N-330 A. de Monrepos (p. k. 381,375 - 384,526)	3,2
HUESCA	ESTADO	A-23	Mudéjar	Sabiñánigo - Sabiñánigo (este) (P.K. 403,293 - 406,281)	3,0
HUESCA	ESTADO	A-23	Mudéjar	Sabiñánigo (oeste) - Jaca (este) (p. k. 413,932-424,072)	10,1
Total Provincia					156,0
TERUEL	ESTADO	A-23	Mudéjar	L. p. Castellón-Teruel - L. p. Teruel-Zaragoza (p. k. 62,580-202,600)	140,1
Total Provincia					140,1
ZARAGOZA	ESTADO	A-2	Nordeste	L. p. Soria-Zaragoza - Int. AP-2/Enl. N-2/N-2A (p. k. 180,790-340,300)	152,1
ZARAGOZA	ESTADO	N-2	Nordeste	Enl. Z-40 - Int. N-2A (p. k. 326,900-329,580)	2,7
ZARAGOZA	ESTADO	A-21	Jaca-Lp. Navarra	Barranco de las Colladas (p.k. 59,473-67,717)	8,2
ZARAGOZA	ESTADO	A-21	Jaca-Lp. Navarra	Tiemmas - L.p. Navarra (p.k. 51,790 - 56,100)	4,3
ZARAGOZA	ESTADO	A-23	Mudéjar	L. p. Teruel-Zaragoza- Enl. Z-40 Zaragoza (p. k. 202,600-277,010)	74,5
ZARAGOZA	ESTADO	A-23	Mudéjar	Int. Z-40/Enl. A-2 - L. p. Zaragoza-Huesca (p. k. 291,300-326,920)	35,7
ZARAGOZA	ESTADO	A-68	El Burgo de Ebro-Zaragoza	Int. N-232 - Enl. Z-40 Zaragoza (p. k. 223,820-233,170)	10,3
ZARAGOZA	ESTADO	Z-40	Circunvalación de Zaragoza	Enl. A-2/A-23 - Int. A-2 (p. k. 13,560-34,040)	20,5
ZARAGOZA	CC. AA.	ARA-A1	Quinto cinturón de Zaragoza	De A-2 a N-232	5,3
Total Provincia					313,5

DOBLE CALZADA

Dependientes del Estado	54,8
Dependientes de la Comunidad Autónoma	9,4
Dependientes de las Diputaciones	3,2
Total	67,4

PROVINCIA	DEPENDENCIA	CARRETERA	DENOMINACIÓN	TRAMO	KILÓMETROS
HUESCA	ESTADO	N-330A	Zaragoza (A-2) - Frontera Francesa	Inicio doble calzada - Int. N-330 (p. k. 648,820-648,980)	0,2
HUESCA	ESTADO	N-330A	Ronda de Huesca	Int. N-330 - Fin doble calzada (p. k. 666,340-666,750)	0,4
Total Provincia					0,6
TERUEL	ESTADO	N-223	Acceso a Teruel	Int. N-234 - Inicio doble calzada-Teruel (Fin doble calzada) (p. k. 0,0-1,030)	1,0
TERUEL	ESTADO	N-223	Acceso a Teruel	Teruel. Inicio doble calzada-Int. A Alcañiz. Teruel. Fin doble calzada	0,3
TERUEL	ESTADO	N-234	Sagunto (N-340) - Teruel (N-330)	Inicio doble calzada-Fin doble calzada (p. k. 122,020-123,370)	1,4
Total Provincia					2,7
ZARAGOZA	ESTADO	A-68	Bilbao-Zaragoza	Enl. A-2 - Int. N-232 (p. k. 243,520-269,130)	25,8
ZARAGOZA	ESTADO	N-232	Vinaroz a Santander	Enl. A-2 - Int. A-68 (p. k. 244,010-249,490)	5,5
ZARAGOZA	ESTADO	N-232	Vinaroz a Santander	Inicio ramal enlace-final ramal enlace (p. k. 249,490-249,710)	0,2
ZARAGOZA	ESTADO	N-232	Vinaroz a Santander	Enl. A-68 - Casetas (p. k. 249,710-254,260)	4,6
ZARAGOZA	ESTADO	N-330	Alicante a Francia por Zaragoza	Inicio doble calzada - Zaragoza (p. k. 482,710-491,000)	8,4
ZARAGOZA	ESTADO	N-330	Alicante a Francia por Zaragoza	Int. A-2 - Int. A-23 (p. k. 503,080-510,250)	7,1
ZARAGOZA	CC. AA.	A-120	Plaza	De N-125 a A-2	3,3
ZARAGOZA	CC. AA.	A-122	Figueruelas - La Almunia Doña Godina	Figueruelas (Int. A-68 - Pedrola)	3,5
ZARAGOZA	CC. AA.	A-125	Tudela - Ayerbe	Egea de los Caballeros - Polígono V	2,6
ZARAGOZA	DIPUTACIONES	CV-624	La Cartuja a la Puebla de Albornón	La Cartuja a PTR	3,2
Total Provincia					64,1

ASTURIAS, PRINCIPADO

AUTOPISTAS DE PEAJE

Dependientes del Estado	21,9
Total	21,9

PROVINCIA	DEPENDENCIA	CARRETERA	DENOMINACIÓN	TRAMO	KILÓMETROS
ASTURIAS	ESTADO	AP-66	Campomanes - León	Int. A-66.Campomanes - Lím. prov. Asturias-León (p. k. 65,100-86,850)	21,9

AUTOPISTAS LIBRES Y AUTOVÍAS

Dependientes del Estado	357,7
Dependientes de la Comunidad Autónoma.....	74,5
Total	432,1

PROVINCIA	DEPENDENCIA	CARRETERA	DENOMINACIÓN	TRAMO	KILÓMETROS
ASTURIAS	ESTADO	A-63	Autovía Oviedo-La Espina	Int. A-66. Oviedo Sur- La Espina (p. k. 0,340-28,601)	27,6
ASTURIAS	ESTADO	A-64	Autovía Villaviciosa-Oviedo	Int. A-8. Villaviciosa - Enl. A-66 (p. k. 0,000-31,850)	32,1
ASTURIAS	ESTADO	A-66	Ruta de la Plata	Int. A-8. Serín - Int. AP-66 Campomanes (p. k. 10,890-65,080)	54,0
ASTURIAS	ESTADO	A-66A	Ruta de la Plata	Matalablima - Rubín (p. k. 25,500-25,980)	0,5
ASTURIAS	ESTADO	A-66R	Ruta de la Plata	Int. A-8 - Int. A-66 (p. k. 11,240-12,080)	0,8
ASTURIAS	ESTADO	A-8	Autopista del Cantábrico	Asturias - Pendueles (p.k. 273,720 - 285,300)	11,8
ASTURIAS	ESTADO	A-8	Autopista del Cantábrico	Pendueles - San Roque de Acebal (p.k. 285,300 - 290,700)	5,4
ASTURIAS	ESTADO	A-8	Autopista del Cantábrico	San Roque de Acebal - Muros de Nalón (p. k. 290,700-424,696)	133,6
ASTURIAS	ESTADO	A-8	Autopista del Cantábrico	Muros de Nalón - Las Dueñas (p. k. 424,696-433,756)	8,3
ASTURIAS	ESTADO	A-8	Autopista del Cantábrico	Las Dueñas - Int. N-632. Lluarca (p. k. 433,756 - 465,030)	30,8
ASTURIAS	ESTADO	A-8	Autopista del Cantábrico	Int. N-632.Lluarca - Inicio tramo (p. k. 465,030 - 474,059)	9,3
ASTURIAS	ESTADO	A-8	Autopista del Cantábrico	Inicio tramo - L. p. Asturias-Lugo(p. k. 474,059-506,080)	30,6
ASTURIAS	ESTADO	AI-81	Acceso Este a Avilés	Int. N-643 -Enl. A-8 (p. k. 0,000-2,230)	2,3
ASTURIAS	ESTADO	AI-81	Acceso Este a Avilés	Int. N-632A - Int. A-8 (p. k. 0,000-5,020)	4,8
ASTURIAS	ESTADO	GJ-81	Acceso Sur a Gijón	Enl. GJ-10 - Int. A-8 (p. k. 1,500-4,380)	2,9
ASTURIAS	ESTADO	O-11	Acceso este a Oviedo	Oviedo este - Int. A-66. Oviedo este (p.k. 0,000 - 1,410)	1,4
ASTURIAS	ESTADO	O-12	Acceso este a Oviedo	Int. N-630. Oviedo - Int. A-66. Oviedo sur (p.k. 0,000 - 1,360)	1,4
ASTURIAS	CC. AA.	AS-I	Mieres-Gijón	Tramos I, II, III y IV	33,4
ASTURIAS	CC. AA.	AS-II	Oviedo-Gijón	Oviedo-Porceyo	20,8
ASTURIAS	CC. AA.	AS-17	Avilés-Riaño	Coruño - Glorieta AS-266	3,5
ASTURIAS	CC. AA.	AS-17	Avilés-Riaño	Glorieta AS-266 - El Quesu	3,3
ASTURIAS	CC. AA.	AS-17	Avilés-Riaño	San Miguel de la Barreda - Riaño	8,8
ASTURIAS	CC. AA.	AS-117	Riaño-Puerto de Tarna	Riaño-Sama	4,7

DOBLE CALZADA

Dependientes del Estado	5,9
Dependientes de la Comunidad Autónoma	7,0
Total	12,9

PROVINCIA	DEPENDENCIA	CARRETERA	DENOMINACIÓN	TRAMO	KILÓMETROS
ASTURIAS	ESTADO	N-632A	Ribadesella a Lluarca por Gijón y Avilés	Int. AI-81 - Avilés. Fin doble calzada (p. k. 96,270-98,260)	1,9
ASTURIAS	ESTADO	N-634	S. Sebastián a Santiago Compostela	Int. A-8 - Int. N-632 Llovio (p. k. 325,510-326,910)	1,4
ASTURIAS	ESTADO	N-641	Ronda interior de Gijón	Enl. GJ-81 - Int. N-641. Gijón (p. k. 0,000 - 2,514)	2,5
ASTURIAS	CC. AA.	AS-II	Oviedo - Gijón	Porceyo - Rocés	3,9
ASTURIAS	CC. AA.	OV-6	Accesos a Oviedo	Desde la A-66 por Santullano	1,1
ASTURIAS	CC. AA.	OV-7	Accesos al H.U.C.A.		1,0
ASTURIAS	CC. AA.	SI-17	Accesos AS-II	Desde Lugones	1,0

BALEARS, ILLES

AUTOPISTAS LIBRES Y AUTOVÍAS

Dependientes de los Consejos Insulares	93,5
Total	93,5

PROVINCIA	DEPENDENCIA	CARRETERA	DENOMINACIÓN	TRAMO	KILÓMETROS
BALEARS	C. Insular	Ma-1	Eje de poniente	Palma - Peguera	15,9
BALEARS	C. Insular	Ma-13	Eje central	Palma-Sa Pobla	40,5
BALEARS	C. Insular	Ma-19	Eje de levante	Palma-Llucmajor	25,5
BALEARS	C. Insular	Ma-20	Vía de cintura de Palma	Vía de cintura de Palma	11,7

DOBLE CALZADA

Dependientes de los Consejos Insulares	93,0
Total	93,0

PROVINCIA	DEPENDENCIA	CARRETERA	DENOMINACIÓN	TRAMO	KILÓMETROS
BALEARS	C. Insular	Ma-19	Eje de levante	Aduanas - C/ Joan Maragall	1,7
BALEARS	C. Insular	Ma-11	Palma de Mallorca - Soller	Palma de Mallorca - Poligono Son Castelló	1,0
BALEARS	C. Insular	Ma-14	Santanyi-Manacor	Travesis de Manacor	1,4
BALEARS	C. Insular	Ma-15	Palma-Cala Rajada	Palma-Manacor	45,8
BALEARS	C. Insular	Ma-15	Palma-Cala Rajada	Capdepera-Cala Rajada	1,1
BALEARS	C. Insular	Ma-15 B	Travesía de Capdepera	Travesía de Capdepera	1,0
BALEARS	C. Insular	Ma-15 D	Travesía de So Ferriol	Ma-15 - Ma-30	0,6
BALEARS	C. Insular	Ma-19 A	Palma-Portopetro	Ronda de Llucmajor	2,6
BALEARS	C. Insular	Ma-1 C	Palma al Port d'Andratx	Son Caliu (Calviá)	0,8
BALEARS	C. Insular	Ma-1110	Palma a Valldemosa	Ma-20 - Univ. de Illes Balears	4,5
BALEARS	C. Insular	Ma-4020	C-719 a PM-V101-5	Travesía de Manacor	1,0
BALEARS	C. Insular	Ma-1013	Ma-1 - Santa Ponça	Ma-1 - Playa	1,2
BALEARS	C. Insular	Ma-1014	Ma-1 - Ma-1015	Ma-1 - Poligono De Son Bugadelles	1,4
BALEARS	C. Insular	RM	Ronda de Maó	P. k. 0,000 - 2,510	2,5
BALEARS	C. Insular	RC2	Ronda Sud Ciutadella		3,5
BALEARS	C. Insular	E-10	Primer cinturón Ibiza		2,0
BALEARS	C. Insular	E-20	Segundo cinturón Ibiza		4,0
BALEARS	C. Insular	C-731	Ibiza-San Antonio		13,0
BALEARS	C. Insular	PM-801	Acceso Aeropuerto		4,0

CANARIAS, ISLAS

AUTOPISTAS LIBRES Y AUTOVÍAS

Dependientes del Cabildo..... 238,6
Total 238,6

PROVINCIA	DEPENDENCIA	CARRETERA	DENOMINACIÓN	TRAMO	KILÓMETROS
PALMAS, LAS	CABILDO	GC-1	Hoya La Plata - Mogán	Las Puntillas - Mogán	51,3
PALMAS, LAS	CABILDO	GC-2	Las Palmas G.C.- Agaete	El Pagador - San Isidro	12,4
PALMAS, LAS	CABILDO	GC-3	Circunv. de Las Palmas de G.C.	Potabilizadora - Tamaraceite	13,3
PALMAS, LAS	CABILDO	GC-4	Acceso al Centro	Tafira - Montelentiscal	4,3
PALMAS, LAS	CABILDO	GC-23	Plaza de América - Nueva Paterna	Plaza de América - Nueva Paterna	4,3
PALMAS, LAS	CABILDO	GC-31	Circunvalación - Lady Harimaguada	Circunvalación - Lady Harimaguada	4,4
PALMAS, LAS	CABILDO	FV-2	Puerto del Rosario - Morro Jable	Barranco Pecesnescal - Valluelo	8,6
PALMAS, LAS	CABILDO	LZ-3	Circunvalación Arrecife		5,1

Total Provincia 103,5

STA. CRUZ. TFE.	CABILDO	TF-1	Sta. Cruz Tenerife - TF-82	Sta. Cruz Tenerife - Armeñime	80,5
STA. CRUZ. TFE.	CABILDO	TF-2	TF-5 - TF-1	Sta. María del Mar - Chumberas	5,4
STA. CRUZ. TFE.	CABILDO	TF-4		Muelle Sta. Cruz Tenerife - TF-1	3,4
STA. CRUZ. TFE.	CABILDO	TF-5		Santa Cruz - Los Realejos	39,7
STA. CRUZ. TFE.	CABILDO	TF-11		Dique del Este - San Andrés	3,2
STA. CRUZ. TFE.	CABILDO	LP-2	Circunvalación Sur	Isla de La Palma. P. k. 0,000 - p. k. 3,000	3,0

Total Provincia 135,1

DOBLE CALZADA

Dependientes del Cabildo..... 89,1
Total 89,1

PROVINCIA	DEPENDENCIA	CARRETERA	DENOMINACIÓN	TRAMO	KILÓMETROS
PALMAS, LAS	CABILDO	GC-1	Hoya La Plata - Puerto Rico	Hoya de La Plata - Las Puntillas	16,7
PALMAS, LAS	CABILDO	GC-1 AM	Hoya de La Plata - Plaza Belén María		10,0
PALMAS, LAS	CABILDO	GC-2	Las Palmas G.C. - Agaete	Las Palmas - Pagador	15,1
PALMAS, LAS	CABILDO	GC-10	La Garita - Telde	GC-1 - Circunvalación Telde	3,3
PALMAS, LAS	CABILDO	GC-110	Teatro - GC-4	Teatro - GC-4	9,2
PALMAS, LAS	CABILDO	LZ-1	Arrecife - Orzola	Arrecife - Tahiche	3,8
PALMAS, LAS	CABILDO	LZ-2	Arrecife - Playa Blanca	Arrecife - Tías	8,1
PALMAS, LAS	CABILDO	LZ-20	Arrecife - Tinajo	Arrecife - Nudo karting	4,6
PALMAS, LAS	CABILDO	FV-2	Puerto del Rosario - Morro Jable	Puerto del Rosario - Aeropuerto	5,3

Total Provincia 76,1

STA. CRUZ. TFE.	CABILDO	LP-1	Circunvalación Norte	P. k. 5,400 - p. k. 5,900	0,5
STA. CRUZ. TFE.	CABILDO	LP-1	Circunvalación Norte	P. k. 0,000 - p. k. 1,200	1,2
STA. CRUZ. TFE.	CABILDO	LP-2	Circunvalación Sur	P. k. 47,700 - p. k. 48,800	1,1
STA. CRUZ. TFE.	CABILDO	LP-2	Circunvalación Sur	P. k. 52,900 - p. k. 53,300	0,4
STA. CRUZ. TFE.	CABILDO	LP-2	Circunvalación Sur	P. k. 0,000 - p. k. 0,600	0,6
STA. CRUZ. TFE.	CABILDO	LP-3	La Cumbre	P. k. 1,250 - p. k. 2,250	1,0
STA. CRUZ. TFE.	CABILDO	LP-3	La Cumbre	P. k. 1,750 - p. k. 17,350	5,6
STA. CRUZ. TFE.	CABILDO	LP-3	La Cumbre	P. k. 21,300 - p. k. 21,900	0,6
STA. CRUZ. TFE.	CABILDO	TF-13		TF-5 - Los Juzgados de La Laguna	2,0

Total Provincia 13,0

CANTABRIA

AUTOPISTAS LIBRES Y AUTOVÍAS

Dependientes del Estado	226,6
Total	226,6

PROVINCIA	DEPENDENCIA	CARRETERA	DENOMINACIÓN	TRAMO	KILÓMETROS
CANTABRIA	ESTADO	A-67	Cantabria-Meseta	L. p. Palencia-Cantabria - Int. A-8 Inicio tramo común (p. k. 117,15-181,810)	64,7
CANTABRIA	ESTADO	A-67	Cantabria-Meseta	Int. A-8 Fin tramo común - Int. S-10 (p. k. 182,610-205,100)	22,3
CANTABRIA	ESTADO	A-8	Autopista del Cantábrico	L. p. Bizkaia-Cantabria - Int. S-10 (p. k. 139,270-199,500)	60,0
CANTABRIA	ESTADO	A-8	Autopista del Cantábrico	Int. N-634 - L. p. Cantabria-Asturias (p. k. 227,110-273,550)	46,1
CANTABRIA	ESTADO	S-10	Acceso Este a Santander	Enl. N-623A. Santander - Int. A-8 (p. k. 0,000 - 14,500)	14,6
CANTABRIA	ESTADO	S-20	Acceso Oeste a Santander	Santander - Int. A-67 (p. k. 0,000-5,390)	6,1
CANTABRIA	ESTADO	S-30	Ronda de la Bahía de Santander	Enl. S-20 - Enl. A-8 (p. k. 0,000-13,214)	12,9

DOBLE CALZADA

Dependientes del Estado.....	3,0
Total	3,0

PROVINCIA	DEPENDENCIA	CARRETERA	DENOMINACIÓN	TRAMO	KILÓMETROS
CANTABRIA	ESTADO	N-623	Santander a Burgos	Int. N-623 - Fin doble calzada. Peñacastillo (p. k. 148,190-150,070)	1,9
CANTABRIA	ESTADO	N-623	Santander a Burgos	Inicio doble calzada. Santander-Enl. S-10. Santander (p. k. 151,030-152,100)	1,1

CASTILLA - LA MANCHA

AUTOPISTAS DE PEAJE

Dependientes del Estado	214,1
Total	214,1

PROVINCIA	DEPENDENCIA	CARRETERA	DENOMINACIÓN	TRAMO	KILÓMETROS
CUENCA	ESTADO	AP-36	Ocaña-La Roda	L. p. Toledo-Cuenca - L. p. Cuenca-Albacete (p. k.72,190-122,020)	49,8
Total Provincia			49,8		
GUADALAJARA	ESTADO	R-2	Madrid-Guadalajara	Lim. prov. Madrid-Guadalajara- Int. A-2. Guadalajara N. (p. k. 37,510-61,500)	24,0
Total Provincia			24,0		
TOLEDO	ESTADO	AP-36	Ocaña-La Roda	Inters. R-4 - L. p. Toledo-Cuenca (p. k. 0,000-72,190)	75,4
TOLEDO	ESTADO	AP-41	Madrid-Toledo-Córdoba	L. p. Madrid-Toledo - Inters. A-40 (p. k. 11,110-47,610)	36,5
TOLEDO	ESTADO	R-4	Madrid-Ocaña	L. p. Madrid-Toledo - L. p. Toledo- Madrid (p. k. 17,880-30,850)	13,0
TOLEDO	ESTADO	R-4	Madrid-Ocaña	L. p. Madrid-Toledo - Enl. 9 A-4/AP-36 (p. k. 37,280-52,680)	15,4
Total Provincia			140,3		

AUTOPISTAS LIBRES Y AUTOVÍAS

Dependientes del Estado	1.362,3
Dependientes de la Comunidad Autónoma	235,7
Total	1.598,0

PROVINCIA	DEPENDENCIA	CARRETERA	DENOMINACIÓN	TRAMO	KILÓMETROS
ALBACETE	ESTADO	A-30	Autovía Murcia	Int. A-31. Albacete - L. p. Albacete-Murcia (p. k. 0,440-84,130)	82,1
ALBACETE	ESTADO	A-31	Autovía Alicante	L. p. Cuenca- Albacete - L. p. Albacete-Alicante (p. k. 29,790-165,540)	135,4
ALBACETE	ESTADO	A-32	Linares - Albacete	Inicio autovía - Pinares del Júcar (p. k. 347,100-361,750)	15,0
ALBACETE	ESTADO	A-35	Almansa-Xátiva	Int. A-31 - L. p. Albacete-Valencia (p. k. 0,000-8,780)	8,9
ALBACETE	ESTADO	AP-36	Ocaña-La Roda	L. p. Cuenca-Albacete - Int. A-31	3,1
ALBACETE	ESTADO	A-43	Extremadura-Comunidad Valenciana	L. p. Albacete - N-301 (p. k. 106,905-143,164)	36,3
Total Provincia			280,9		
CIUDAD REAL	ESTADO	A-4	Sur	L. p. Toledo-Ciudad Real - L. p. Ciudad Real - Jaén (p. k. 133,740- 244,750)	112,6
CIUDAD REAL	ESTADO	A-41	Ciudad Real - Puertollano	Int. A-43 - Int. Pt-10 (p. k. 162,380-196,860)	34,5
CIUDAD REAL	ESTADO	A-43	Extremadura-Comunidad Valenciana	Int. A-41. p. k. 0 - L. p. Ciudad Real y Albacete (p. k. 0,000-106,905)	106,9
CIUDAD REAL	ESTADO	PT-10	Acceso urbano a Puertollano	Enl. A-41.Argamasilla Cva.-Fin autovía.Glorieta Puertollano (p.k.0,000-2,850)	2,9
CIUDAD REAL	CC. AA.	CM-42	Autovía de los Viñedos	L. p. Toledo - Int. N-310 (Tormelloso)	50,7
CIUDAD REAL	CC. AA.	CM-45	Av. IV Centenario	Int. A-41 (Ciudad Real) - Int. CM-412 (Almagro)	30,2
Total Provincia			337,8		
CUENCA	ESTADO	A-3	Autovía del Este	L. p. Madrid-Cuenca - L. p. Cuenca-Valencia (p. k. 70,570-247,580)	176,3
CUENCA	ESTADO	A-31	Madrid a Alicante	Int. A-3 - L. p. Cuenca-Albacete (p. k. 0,000-29,790)	30,3
CUENCA	ESTADO	A-36	Ocaña - La Roda	L.p. Toledo-Cuenca - L.P. Cuenca - Albacete (p.k. 122,020 -143,910)	21,9
CUENCA	ESTADO	A-40	Maqueda-Toledo-Cuenca-Teruel	L.P. Toledo-Cuenca - Int. A-3 (p. k. 220,700-227,200)	6,5
CUENCA	ESTADO	A-40	Maqueda-Toledo-Cuenca-Teruel	Int. A-3 - Fin de tramo (p. k. 230,200-309,030)	78,5
CUENCA	ESTADO	A-43	Extremadura - Comunidad Valenciana	N-301 - Int. A-3 (p. k. 143,164-175,110)	32,8
Total Provincia			346,2		
GUADALAJARA	ESTADO	A-2	Nordeste	L. p. Madrid-Guadalajara -L. p. Guadalajara-Soria (p. k. 38,760-139,460)	99,7
GUADALAJARA	CC. AA.	CM-10	Ronda de Guadalajara	Int. A-2 a Int. CM-101	4,2
GUADALAJARA	CC. AA.	CM-10	Vía de Conexión de polígonos	Int. CM-10 a Int. N-320	5,1
Total Provincia			108,9		
TOLEDO	ESTADO	A-4	Sur	L. p. Madrid-Toledo - L. p. Toledo-Madrid (p. k. 35,310-45,230)	9,8
TOLEDO	ESTADO	A-4	Sur	L. p. Madrid-Toledo - L. p. Toledo-Ciudad Real (p. k. 52,030-133,740)	81,5
TOLEDO	ESTADO	A-40	Maqueda-Toledo-Cuenca-Teruel	Int. A-5 - Int. TO-21 (p. k. 89,260-117,600)	28,5
TOLEDO	ESTADO	A-40	Maqueda-Toledo-Cuenca-Teruel	Inicio tramo - Int. AP-41 (p. k. 118,680-141,070)	22,5
TOLEDO	ESTADO	A-40	Maqueda-Toledo-Cuenca-Teruel	Ocaña (R-4) - Int. A-4 (p. k.180,100-184,000)	3,9
TOLEDO	ESTADO	A-40	Maqueda-Toledo-Cuenca-Teruel	A-4 - L. p. Toledo-Cuenca (p.k184,000 - 220,700)	36,7
TOLEDO	ESTADO	A-42	Toledo	L. p. Madrid-Toledo - Int. CM-42 (p. k. 30,520-76,970)	46,0
TOLEDO	ESTADO	A-5	Suroeste	L. p. Madrid-Toledo - L. p. Toledo-Cáceres (p. k. 37,280-168,090)	134,3
TOLEDO	ESTADO	TO-21	Acceso Oeste a Toledo	Int. A-40 - Int. CM-40 (p. k. 0,000-5,600)	5,6
TOLEDO	ESTADO	TO-22	Acceso Oeste a Toledo desde la A-41	Int. A-40 - Enl. A-42 (p. k. 0,000 -9,750)	9,8
TOLEDO	CC. AA.	CM-40	Ronda Suroeste	Int. A-40 (Bargas) - Int. CM-42 (Toledo)	23,4
TOLEDO	CC. AA.	CM-41	Av. de la Sagra . Tramo I	Int. A-5 (Valmojado) - Int. CM-43 (Illescas)	29,7
TOLEDO	CC. AA.	CM-42	Autovía de los Viñedos	Int. N-401 (Burguillos) - L.P. Ciudad Real	75,9
TOLEDO	CC. AA.	CM-43	Av. de la Sagra. Tramo II. Ramal I	Int. CM-43 (Illescas) - Int. CM-9423 (Añover de Tajo)	16,5
Total Provincia			524,2		

DOBLE CALZADA

Dependientes del Estado	17,9
Dependientes de la Comunidad Autónoma	3,8
Total	21,7

PROVINCIA	DEPENDENCIA	CARRETERA	DENOMINACIÓN	TRAMO	KILÓMETROS
CIUDAD REAL	ESTADO	N-420	Córdoba a Tarragona por Cuenca	Int. A-43 - Fin doble calzada (p. k. 197,890-199,540)	1,7
CIUDAD REAL	ESTADO	N-420A		Int. Glorieta Hospital - Int. N-430 (p. k.195,090-195,600)	0,5
CIUDAD REAL	ESTADO	N-430	Badajoz a Valencia por Almansa	Inicio doble calzada Ciudad Real -Fin doble c. Ciudad R. (p. k. 306,676-309,240)	2,5
CIUDAD REAL	ESTADO	N-430C		Int. N-430. Ciudad Real - Int. Puerta Sta. María (p.k. 0,000 - 0,715)	1,7
CIUDAD REAL	ESTADO	N-430C		Int. Puerta Sta. María - Int. N-430. Ciudad Real (p.k. 0,715- 2,800)	1,4
CIUDAD REAL	CC. AA.	CM-4127	Ciudad Real - Miguelturra	De glorieta carretera Valdepeñas a A-43	0,5
CIUDAD REAL	CC. AA.	CM-4173	Ciudad Real - Miguelturra	Glorieta p. k. 3,700-A-43	1,7
CIUDAD REAL	CC. AA.	CM-9420	Accesos a aeropuerto	A-41 - Aeropuerto	1,6
Total Provincia			11,4		
GUADALAJARA	ESTADO	N-320	Guadalajara-Cuenca-Albacete	Inicio doble calzada. Guadalajara - Enl. A-2 (p. k. 271,730-272,420)	0,7
Total Provincia			0,7		
TOLEDO	ESTADO	N-502	Ávila a Córdoba	Talavera de la Reina. (p. k. 114,470-115,310)	0,8
TOLEDO	ESTADO	N-502	Ávila a Córdoba	Talavera de la Reina. (p. k. 117,1-118,730)	1,6
TOLEDO	ESTADO	TO-23	Acceso Este a Toledo	Inicio de tramo - Int. N-400 (p. k. 0,000-7,080)	7,2
Total Provincia			9,5		

CASTILLA Y LEÓN

AUTOPISTAS DE PEAJE

Dependientes del Estado	276,8
Total	276,8

PROVINCIA	DEPENDENCIA	CARRETERA	DENOMINACIÓN	TRAMO	KILÓMETROS
ÁVILA	ESTADO	AP-51	AP-6 Conexión con Ávila	Lim. prov. Segovia-Ávila-Inters. A-51 (p. k. 85,110-104,900)	19,7
ÁVILA	ESTADO	AP-6	Villalba - Villacastín - Adanero	Lim. prov. Segovia-Ávila - L. p. Ávila-Segovia (p. k. 88,030-92,280)	4,2
ÁVILA	ESTADO	AP-6	Villalba - Villacastín - Adanero	Lim. prov. Segovia-Ávila - Inters. A-6 Adanero (p. k. 96,030-109,610)	13,5
Total Provincia			37,4		
BURGOS	ESTADO	AP-1	Burgos - Armiñón	Int. A-1-Enl. Burgos - L. p. Burgos-Álava (p. k. 1,650-77,290)	75,8
BURGOS	ESTADO	AP-68	Bilbao-Zaragoza	L. p. Álava-Burgos- L. p. Burgos-La Rioja (p. k. 77,470-77,960)	0,5
Total Provincia			76,3		
LEÓN	ESTADO	AP-66	Campomanes - León	L. p. León-Asturias-Enl. CL-623. Villablino (p. k. 86,850-141,100)	56,2
LEÓN	ESTADO	AP-71	León-Astorga	Enl. A-66 (Int. LE-30) - Fin doble calzada (p. k. 0,000-37,430)	37,5
Total Provincia			93,7		
SEGOVIA	ESTADO	AP-51	AP-6 Conexión con Ávila	Int. AP-6 - L. p. Segovia- Ávila (p. k. 80,830-85,110)	4,3
SEGOVIA	ESTADO	AP-6	Villalba - Villacastín - Adanero	L. p. Madrid-Segovia - L. p. Segovia-Ávila (p. k. 53,660-88,030)	34,3
SEGOVIA	ESTADO	AP-6	Villalba - Villacastín - Adanero	L. p. Ávila-Segovia - L. p. Segovia-Ávila (p. k. 92,280-96,030)	3,7
SEGOVIA	ESTADO	AP-61	San Rafael-Segovia	Int. AP-6- San Rafael - Segovia (p. k. 61,000-88,610)	27,2
Total Provincia			69,5		

AUTOPISTAS LIBRES Y AUTOVÍAS

Dependientes del Estado	1.707,5
Dependientes de la Comunidad Autónoma.....	282,1
Total	1.989,6

PROVINCIA	DEPENDENCIA	CARRETERA	DENOMINACIÓN	TRAMO	KILÓMETROS
ÁVILA	ESTADO	A-50	Ávila-Salamanca	Int. A-51 - L. p. Ávila-Salamanca (p. k. 0,840-54,450)	53,5
ÁVILA	ESTADO	A-51	Circunvalación Ávila	Int. AP-51 - Int. N-110 (p. k. 104,910-114,660)	9,8
ÁVILA	ESTADO	A-6	Noroeste	Int. AP-6, Adanero-L. p. Ávila-Segovia (p. k. 110,570-124,240)	13,6
ÁVILA	ESTADO	A-6	Noroeste	L. p. Segovia-Ávila - L. p. Ávila-Valladolid (p. k. 126,860-137,000)	10,0
Total Provincia			87,0		
BURGOS	ESTADO	A-1	Norte	L. p. Segovia-Burgos -Int. N-1 (p. k. 140,820-246,890)	108,0
BURGOS	ESTADO	A-1	Norte	Int. N-120 - Int. AP-1 (p. k. 247,300-253,000)	5,7
BURGOS	ESTADO	A-1	Norte	L. p. Álava-Burgos - L. p. Burgos-Álava (p. k. 329,470-337,030)	7,7
BURGOS	ESTADO	A-62	Castilla	Int. BU-30 - L. p. Burgos-Palencia (p. k. 9,000-40,710)	32,0
BURGOS	ESTADO	A-62	Castilla	L. p. Palencia-Burgos - L. p. Burgos-Palencia (p. k. 46,480-48,950)	2,5
BURGOS	ESTADO	A-73	Burgos-Aguilar de Campo	Var. Quintanilla de Vivar - Quintaortuño (p.k. 1,174-10,055)	9,4
BURGOS	ESTADO	BU-11	Acceso Sur a Burgos	Enl. N-1A - Int. A-1 (p. k. 3,050-4,140)	1,1
BURGOS	ESTADO	BU-30	Circunvalación de Burgos	Inicio tramo - Int. A-231/Enl. N-120 (p. k. 0,000-10,960)	10,6
BURGOS	ESTADO	BU-30	Circunvalación de Burgos	Inicio tramo - Int. A-1 (p. k. 23,490-25,970)	2,6
BURGOS	CC. AA.	A-231	Autovía del Camino de Santiago	Osorno-Burgos (Limite provincia Palencia-Burgos)	46,8
Total Provincia			226,3		
LEÓN	ESTADO	A-6	Noroeste	L. p. Zamora-León - L. p. León - Lugo (p. k. 277,290-430,860)	153,8
LEÓN	ESTADO	A-60	Valladolid - León	Puente Villarente - León (p. k.124,000-131,300)	7,3
LEÓN	ESTADO	A-66	Ruta de la Plata	Int. AP-66 - L. p. León-Zamora (p. k. 143,100-196,310)	53,2
LEÓN	ESTADO	LE-11	Acceso sur a León	Fin doble calzada - Int. A-231 (p. k. 1,350-7,350)	7,0
LEÓN	ESTADO	LE-30	Circunvalación de León	Enl. A-60 - Enl. A-66/Int. AP-71 (p. k. 0,000-9,990)	10,4
LEÓN	CC. AA.	A-231	Autovía del Camino de Santiago	A-66 (Onzonilla) - limite provincia de Palencia	55,5
LEÓN	CC. AA.	CL-631	Ponferrada-Villablino	Cubillos del Sil - Toreno	12,4
Total Provincia			299,6		
PALENCIA	ESTADO	A-62	Castilla	L. p. Burgos-Palencia - L. p. Palencia-Burgos (p. k. 40,710-46,480)	5,9
PALENCIA	ESTADO	A-62	Castilla	L. p. Burgos-Palencia - L. p. Palencia-Valladolid (p. k. 48,950-100,870)	52,0
PALENCIA	ESTADO	A-65	Benavente - Palencia	Int. A-67 - Int. N-610 (p. k. 0,230-11,380)	11,1
PALENCIA	ESTADO	A-67	Cantabria-Meseta	Int. A-62 - L. p. Palencia-Cantabria (p. k. 0,000 - 117,150)	119,3
PALENCIA	ESTADO	P-11	Acceso Sur a Palencia	Int. A-67 - Palencia (p. k. 0,000-4,800)	5,1
PALENCIA	CC. AA.	A-231	Autovía del Camino de Santiago	Limite provincia de León a Limite provincia de Burgos	54,8
PALENCIA	CC. AA.	A-610	Palencia (A-62)	Autovía de Palencia a Magaz (A-62)	7,6
Total Provincia			255,6		
SALAMANCA	ESTADO	A-50	Ávila-Salamanca	L. p. Ávila-Salamanca - Salamanca (p. k. 54,450-100,135)	47,3
SALAMANCA	ESTADO	A-62	Castilla	L. p. Zamora-Salamanca -Int. N-620 (p. k. 205,410-350,650)	144,3
SALAMANCA	ESTADO	A-66	Ruta de la Plata	El cubo de la tierra del vino - Int. A-62 (p. k. 310,122-336,500)	27,3
SALAMANCA	ESTADO	A-66	Ruta de la Plata	Int. N-620/N-630 - L.p. Salamanca-Cáceres (p. k.339,850-424,790)	81,5
Total Provincia			300,4		
SEGOVIA	ESTADO	A-1	Norte	L. p. Madrid-Segovia - L. p. Segovia-Burgos (p. k. 95,600-140,820)	44,4
SEGOVIA	ESTADO	A-6	Noroeste	L. p. Ávila-Segovia - L. p. Segovia-Ávila (p. k. 124,240-126,860)	2,7
SEGOVIA	CC. AA.	A-601	Av. de los Pinares (Valladolid-Segovia)	Limite provincia de Valladolid - Segovia (SG-20)	64,5
Total Provincia			111,5		

SORIA	ESTADO	A-11	Duero	Int.N-122. Burgo Osma Este - Int.N-122. Burgo O. Oeste (p. k. 209,870-219,660)	10,4
SORIA	ESTADO	A-15	Navarra	Radona - Sauquillo del Campo (p.k. 13,072-27,102)	14,0
SORIA	ESTADO	A-15	Navarra	Sauquillo del Campo - Enlace Almazán Sur (p.k. 27,102 - 43,520)	16,4
SORIA	ESTADO	A-15	Navarra	Inicio tramo ctra.en construcción - Los Rábanos (p. k. 43,520-63,790)	20,3
SORIA	ESTADO	A-15	Navarra	Int. N-122 - Int. N-122 (p. k. 98,160-107,430)	8,9
SORIA	ESTADO	A-2	Nordeste	L. p. Guadalaajara-Soria-L. p. Soria-Zaragoza (p. k. 139,460-180,790)	39,6
SORIA	ESTADO	SO-20	Circunvalación de Soria	Los Rábanos Soria - Soria (p. k. 0,000-9,164)	9,2

Total Provincia **118,7**

VALLADOLID	ESTADO	A-11	Duero	Int. N-122. Inicio doble calzada-Int. VA-11 (p. k. 344,480-358,270)	14,6
VALLADOLID	ESTADO	A-11	Duero	Int. N-122 - L. p. Valladolid-Zamora (p. k. 394,330-412,030)	17,7
VALLADOLID	ESTADO	A-6	Noroeste	L. p. Ávila-Valladolid - Valladolid-Zamora (p. k. 137,000-225,260)	91,6
VALLADOLID	ESTADO	A-60	Valladolid-León	Valladolid - Aeropuerto de Villanubla (p.k. 0,000- 16,700)	16,7
VALLADOLID	ESTADO	A-62	Castilla	L. p. Palencia-Valladolid - Int. A-6 (100,870-151,980)	51,7
VALLADOLID	ESTADO	A-62	Castilla	Int. A-6 - L. p. Valladolid-Zamora (153,360-192,850)	40,1
VALLADOLID	ESTADO	VA-12	Acceso Sur a Valladolid	Int. N-601 - Enl. VA-20 (p. k. 175,600-185,190)	10,2
VALLADOLID	ESTADO	VA-30	Circunvalación Valladolid	Enl. A-62 - Enl. VA-11 (p.k. 0,000 - 12,300)	13,0
VALLADOLID	ESTADO	VA-30	Circunvalación Valladolid	Enl. VA-11 - Autovia A-62 (p. k. 12,300 -21,560)	9,1
VALLADOLID	CC. AA.	A-601	Av. de los Pinares (Valladolid-Segovia)	Limite de Segovia-Valladolid	40,7

Total Provincia **305,4**

ZAMORA	ESTADO	A-11	Duero	L. p. Valladolid-Zamora - Enl. A-66/Int. ZA-12 (p. k. 412,030-455,850)	43,8
ZAMORA	ESTADO	A-11	Duero	Ronda Norte de Zamora (p. k. 461,000-467,000)	6,2
ZAMORA	ESTADO	A-52	Rias Bajas	Int. A-66 - Zamora-Ourense (p. k. 0,000-112,200)	112,2
ZAMORA	ESTADO	A-6	Noroeste	L. p. Valladolid-Zamora - L. p. Zamora-León (p. k. 225,260-277,290)	52,3
ZAMORA	ESTADO	A-62	Castilla	L. p. Valladolid-Zamora - L. p. Zamora-Salamanca (p. k. 192,850-205,410)	12,6
ZAMORA	ESTADO	A-66	Ruta de la Plata	L. p. León-Zamora - Int. A-52 (p. k. 196,310-205,610)	9,3
ZAMORA	ESTADO	A-66	Ruta de la Plata	Int. N-630 - Fin tramo (p. k. 267,300-310,122)	44,4
ZAMORA	ESTADO	N-122R		Int. N-122 - Frontera España-Portugal (p. k. 534,700-537,400)	2,7
ZAMORA	ESTADO	ZA-12	Acceso Este a Zamora	Int. N-122 - Enl. A-66 /Int. A-11 (p. k. 0,000-1,770)	1,8

Total Provincia **285,2**

DOBLE CALZADA

Dependientes del Estado	80,9
Dependientes de la Comunidad Autónoma	18,0
Total	98,8

PROVINCIA	DEPENDENCIA	CARRETERA	DENOMINACIÓN	TRAMO	KILÓMETROS
ÁVILA	ESTADO	N-403	Toledo - Adanero	Ávila. Inicio doble calzada-Ávila. Fin doble calzada (p. k. 132,000-133,220)	3,2
Total Provincia					3,2

BURGOS	ESTADO	N-1	Madrid-Burgos	Enl. A-1 - Int. N-1 (p. k. 244,080-246,780)	2,7
BURGOS	ESTADO	N-1R	Madrid-Burgos	Enl. N-1 y BU-740 (p. k. 321,450-323,280)	1,8
BURGOS	ESTADO	N-1a		Enl. BU-11 - Burgos (p. k. 235,510-236,110)	0,6
BURGOS	ESTADO	N-120	Logroño - Burgos	Inicio doble calzada - Fin doble calzada (p. k. 106,880-109,098)	2,2
BURGOS	ESTADO	N-122	Zaragoza a Portugal por Zamora	Inicio doble calzada - Fin doble calzada (p. k. 288,800-273,800)	5,0
BURGOS	ESTADO	BU-11	Acceso Sur a Burgos	Int.N-120/N-623 Ant. En Burgos (Pza. del Rey) - Enl. N-1A Burgos (p. k. 0,0-3,050)	3,0
BURGOS	CC. AA.	BU-600	Acceso al poligono Villalonquejar	Acceso poligono Villalonquejar desde A-231	2,3
BURGOS	CC. AA.	BU-950	Ronda Este de Aranda de Duero	De la BU-925 a la N-1	3,6
Total Provincia					21,2

LEÓN	ESTADO	A-60	Valladolid-León	Enl. LE-30 - Int. LE-20. León (p. k. 322,200-325,200)	3,1
LEÓN	ESTADO	LE-11	Acceso sur a León	León-fin doble calzada (p. k. 0,000-1,350)	1,4
LEÓN	ESTADO	LE-20	Cirvunvalación de León	Int. N-630/N-630A. Inicio doble calzada-Int. A-60 León (p. k. 142,980-148,610)	5,6
LEÓN	ESTADO	LE-20	Cirvunvalación de León	Int. A-60. León - Int. N-120 (p. k. 302,560-313,170)	10,2
LEÓN	ESTADO	N-630A	Gijón-Campomanes-León-Sevilla	Inicio doble calzada. León - Fin doble calzada. León (p. k. 144,630-146,020)	1,4
LEÓN	CC. AA.	CL-631	Ponferrada-Villablino	Ponferrada-Cubillos	5,8
Total Provincia					27,4

SALAMANCA	ESTADO	N-620	Burgos - Frontera Portuguesa	Inicio doble calzada. Fuentes de Oñoro-Front.España-Portugal (p. k. 351,130-351,7	0,6
SALAMANCA	ESTADO	N-620A	Burgos - Frontera Portuguesa	Enl. A-62/Int. N-620 - Fin doble calzada (p. k. 232,300-233,010)	0,7
SALAMANCA	ESTADO	N-620A	Burgos - Frontera Portuguesa	Inicio desdoblamiento - Fin de tramo (p. k. 234,180-234,380)	0,2
SALAMANCA	ESTADO	N-630	Gijón-Campomanes-León-Sevilla	Inicio doble calzada. Salamanca - Fin doble calzada. Salamanca (p.k. 340,550-342.	1,6
SALAMANCA	ESTADO	SA-11	Acceso Norte a Salamanca	Int. N-630 - Fin doble calzada (p. k. 335,920-336,810)	0,9
SALAMANCA	ESTADO	SA-20	Ronda Sur de Salamanca	Enl. A-50 - Int. A-66 (p. k. 91,830-96,140)	4,3
Total Provincia					8,4

SEGOVIA	ESTADO	SG-20	Circunvalación de Segovia	Inicio doble calzada - Fin doble calzada (p. k. 8,710-10,560)	1,9
SEGOVIA	CC. AA.	CL-601	Valladolid-Navacerrada	Salida de Segovia hacia el puerto de Navacerrada (hasta SG-20)	2,5
SEGOVIA	CC. AA.	CL-601	Valladolid-Navacerrada	Salida de Segovia hacia Valladolid por La Lastrilla (hasta SG-20)	3,8
Total Provincia					8,2

SORIA	ESTADO	SO-20	Circunvalación de Soria	Int. N-111 - Int. N-122 (p. k. 12,220-14,090)	1,9
-------	--------	-------	-------------------------	---	-----

Total Provincia **1,9**

VALLADOLID	ESTADO	N-601	Valladolid-León	Enl. VA-20 - Valladolid (p.k. 185,190 - 186,140)	0,9
VALLADOLID	ESTADO	N-601	Valladolid-León	Enl. A-62, Valladolid-Fin doble calzada. Zaratán (p. k. 193,970-195,710)	1,7
VALLADOLID	ESTADO	VA-11	Acceso Este a Valladolid	Int. A-11 - Int. VA-20, Valladolid (p. k. 358,100-359,630)	1,5
VALLADOLID	ESTADO	VA-14	Acceso Sur a Valladolid	Enl. VA-20 - Int. VA-30 (p.k. 0,000 -0,786)	0,8
VALLADOLID	ESTADO	VA-20	Circunvalación de Valladolid	Enl. A-62 - Enl. VA-12 (p. k. 0,000-10,110)	9,3
Total Provincia					14,3
ZAMORA	ESTADO	N-122	Valladolid-Tordesillas-Frontera Portuguesa	Int. ZA-12. Inicio doble calzada-Int. ZA-20 (p. k. 455,380-457,480)	2,1
ZAMORA	ESTADO	N-122	Valladolid-Tordesillas-Frontera Portuguesa	Int. ZA-20 - Int. N-630A (p. k. 457,480 - 458,930)	1,1
ZAMORA	ESTADO	N-122	Valladolid-Tordesillas-Frontera Portuguesa	Int. N-630A - Fin doble calzada (p. k. 458,930-459,310)	0,4
ZAMORA	ESTADO	N-630	Gijón-Campomanes-León-Sevilla	Inicio doble calzada - Int. A-6 (p. k. 211,400-213,290)	1,9
ZAMORA	ESTADO	N-630	Gijón-Campomanes-León-Sevilla	Inicio doble calzada-Int. ZA-20/N-630A (p. k. 272,470-281,230)	8,8
Total Provincia					14,4

CATALUÑA

AUTOPISTAS DE PEAJE

Dependientes del Estado	463,2
Dependientes de la Comunidad Autónoma	168,3
Total	631,4

PROVINCIA	DEPENDENCIA	CARRETERA	DENOMINACIÓN	TRAMO	KILÓMETROS
BARCELONA	ESTADO	AP-2B	Zaragoza- Mediterráneo	Int. B-23 - Int. AP-7N (p. k. 11,150-15,490)	4,4
BARCELONA	ESTADO	AP-7N	Autopista del Mediterráneo	L. p. Girona-Barcelona - L. p. Barcelona-Tarragona (92,600-207,270)	114,6
BARCELONA	CC. AA.	C-16	Eix del Llobregat	Via Augusta, Barcelona - C-16c, Sant Fruitós de Bages	52,4
BARCELONA	CC. AA.	C-31	Eix Costaner	Estructura Accés Mongat - C-32, Mongat (B-20)	2,3
BARCELONA	CC. AA.	C-31D	Branc de Mataró Sur	C-32, Cabrera de Mar - Argentona (puente sobre riera Argentona m.i)	1,7
BARCELONA	CC. AA.	C-32	Corredor del Mediterráneo	Limite comarcal El Baix Penedés - Puente de la C-234, Gavà	36,8
BARCELONA	CC. AA.	C-32	Corredor del Mediterráneo	C-31 / B-20 Montgat - GI-600 Blanes	50,6
BARCELONA	CC. AA.	C-33	Barcelona- Montmeló	Barcelona - Montmeló A-7	14,0

Total Provincia **276,6**

GIRONA	ESTADO	AP-7N	Autopista del Mediterráneo	Frontera Francia - L. p. Girona-Barcelona (p. k. 0,000-92,600)	92,6
--------	--------	-------	----------------------------	--	------

Total Provincia **92,6**

LLEIDA	ESTADO	AP-2	Zaragoza- Mediterráneo	Lim. prov. Huesca-Lleida - L. p. Lleida-Tarragona (p. k. 120,550-181,110)	60,5
--------	--------	------	------------------------	---	------

Total Provincia **60,5**

TARRAGONA	ESTADO	AP-2	Zaragoza- Mediterráneo	Lim. prov. Lleida-Tarragona - Int. AP-7N (p. k. 181,110-234,060)	53,1
TARRAGONA	ESTADO	AP-7N	Autopista del Mediterráneo	L. p. Barcelona-Tarragona - L. p. Tarragona-Castellón (p. k. 207,270-344,980)	138,1
TARRAGONA	CC. AA.	C-32	Corredor del Mediterráneo	A-7, El Vendrell (N-340,Masia Alfons) -Lim.C.Baix Penedés-El Garraf	10,6

Total Provincia **201,7**

AUTOPISTAS LIBRES Y AUTOVÍAS

Dependientes del Estado	370,3
Dependientes de la Comunidad Autónoma	452,7
Total	823,0

PROVINCIA	DEPENDENCIA	CARRETERA	DENOMINACIÓN	TRAMO	KILÓMETROS
BARCELONA	ESTADO	A-2	Nordeste	L. p. Lleida-Barcelona-Enl. B-20/Int. B-10 (p. k. 530,680-610,690)	78,9
BARCELONA	ESTADO	B-10	Ronda Litoral de Barcelona	Inicio de tramo - Enl. B-20/Int. A-2 (p. k. 12,290-20,190)	7,9
BARCELONA	ESTADO	B-20	Ronda Norte de Barcelona	Int.C-32 - Int. A-2/B-10 (p. k. 0,000-3,000)	3,0
BARCELONA	ESTADO	B-20	Ronda Norte de Barcelona	Int. B-10/B-20 - Int. N-2 (p. k. 16,450-26,860)	10,1
BARCELONA	ESTADO	B-22	Acceso al aeropuerto de Barcelona	P. k. 0 - Int. C-32 B (p. k. 0,000-3,160)	3,2
BARCELONA	ESTADO	B-23	Acceso Barcelona Centro	P. k. 0 Barcelona - AP-2B (p. k. 0,000-11,150)	11,1
BARCELONA	ESTADO	B-24	Acceso a Barcelona desde Vallirana	Inicio tramo corte obras - Int. A-2 (p. k. 4,190-10,780)	6,5
BARCELONA	ESTADO	B-30	Calzadas laterales AP-7 en Barcelona	Int. AP-7N - Int. AP-7N (p. k. 0,000-11,430)	11,5
BARCELONA	ESTADO	B-40	Abrera- Terrassa	Abrera - Olesa de Montserrat (p. k. 0,000-2,100)	2,1
BARCELONA	ESTADO	B-40	Abrera- Terrassa	Viladecavalls - Terrassa (p. k. 8,000-12,882)	4,9
BARCELONA	CC. AA.	C-15	Eix Diagonal	C-31, Vilanova i la Geltrú - C-15z/C-32, Vilanova i la Geltrú	2,5
BARCELONA	CC. AA.	C-15	Eix Diagonal	C-15z/C-32, Vilanova i la Geltrú - C-15z, Vilafranca del Penedés	10,0
BARCELONA	CC. AA.	C-16	Eix del Llobregat	C-58, Terrasa - C-58, B-120 Terrasa	3,7
BARCELONA	CC. AA.	C-16	Eix del Llobregat	Sallent sud-C-16a Puig-Reig (EL Grapal) - C-26-Berga (sud)	40,7
BARCELONA	CC. AA.	C-17	Eix Congost - Fresser	C-33 - Parets	12,0
BARCELONA	CC. AA.	C-17	Eix Congost - Fresser	Limite comarcal Osona - el Ripollés	41,4
BARCELONA	CC. AA.	C-25	Eix Transversal	Circunvalación de Manresa (final desdoblamiento)	4,5
BARCELONA	CC. AA.	C-25	Eix Transversal	Circunvalación de Manresa (inicio antiguo desdoblamiento)	34,8
BARCELONA	CC. AA.	C-25	Eix Transversal	C-17, Gurb (el Vinyets)	42,1
BARCELONA	CC. AA.	C-25	Eix Transversal	Lim. Mun.Espinelves-Sant Sadurni d'Osormort	17,5
BARCELONA	CC. AA.	C-31	Eix Costaner	Castelldefels (enl. De La Pineda)	1,9
BARCELONA	CC. AA.	C-31	Eix Costaner	Castelldefels (enl. De La Pineda) - Aeropuerto (enl. Filipinas)	5,5
BARCELONA	CC. AA.	C-31	Eix Costaner	Aeropuerto (enl. Filipinas) - Final cambio Aeropuerto (enl. B-204)	3,7
BARCELONA	CC. AA.	C-31	Eix Costaner	Final cambio Aeropuerto (enl. B-204) - Inicio subterráneo	6,7
BARCELONA	CC. AA.	C-31	Eix Costaner	Lim. Municipal L'Hospitalet de Llobregat - Barcelona	2,1
BARCELONA	CC. AA.	C-31	Eix Costaner	T. M. Barcelona-Sant Adrià Besós - Estructura acceso Montgat	7,2
BARCELONA	CC. AA.	C-31C	Branc de Sant Boi	B-201,Sant Boi de Llobregat - C-31, El Prat de Llobregat (La Ribera)	3,0
BARCELONA	CC. AA.	C-31D	Branc de Mataró Sud	Argentona (pont sobre riera d'Argentona, m.i - N-II, Mataró	1,1
BARCELONA	CC. AA.	C-31F	Branc de Mataró Oeste	C-32, Cabrera de Mar - N-II, Cabrera de Mar	1,7
BARCELONA	CC. AA.	C-32	Corredor del Mediterráneo	Gavà - B-20, S. Boi Llobregat	6,5
BARCELONA	CC. AA.	C-32	Corredor del Mediterráneo	Nus del Llobregat, Cornellà Llobregat - A-2, Esplugues Llobregat	4,1
BARCELONA	CC. AA.	C-32B	Branc de L'Aeroporto	El Prat de Llobregat, aeropuerto - C-31, El Prat de Llobregat (S.Cosme)	1,0
BARCELONA	CC. AA.	C-42	C-12 Tortosa	C-12, Tortosa -L'Aldea	15,7
BARCELONA	CC. AA.	C-55	Abrera - Solsona	Enlace del Guix - C-25 (incorporación)	2,9
BARCELONA	CC. AA.	C-58	Barcelona-Terrassa	C-33, Barcelona (La Trinitat) - C-16, Terrassa	20,6
BARCELONA	CC. AA.	C-58C	Ronda Oeste de Sabadell	C-58, Sabadell - Antigua BV-1248, Sabadell	3,6
BARCELONA	CC. AA.	C-59	Martorelles - Sta. Maria d'Oló	Santa Perpetua de la Mogoda - B-143, Palau-Plegamans (inicio variante)	3,7
BARCELONA	CC. AA.	C-60	Tunels de Parpers	C-32, Argentona (B-40) - AP-7, La Roca del Vallés	9,6

Total Provincia **448,9**

GIRONA	ESTADO	A-2	Nordeste	Int. N-2 - Int. N-2 (p. k. 701,950-709,230)	7,1
GIRONA	ESTADO	A-26	Figueres-Olot	Inicio doble calzada - Int. N-260 (p. k. 63,990-83,930)	19,9
GIRONA	CC. AA.	C-17	Eix Congost - Fresser	Limite comarcal Osona-el Ripollés - C-26, norte riera de Sant Quintí	6,8
GIRONA	CC. AA.	C-25	Eix Transversal	Limit. Munic. Espinelves -Sant Sadurni d'Osormort - C-25z, Vilovi d'Onyar	36,3
GIRONA	CC. AA.	C-260	Figueres-Roses	Figueres (rotonda)-Vilatenim - C-260z -Vila-sacra (rotonda)	3,3
GIRONA	CC. AA.	C-260	Figueres-Roses	C-260z -Vila-sacra (rotonda) - Castelló d'Empúries (Empuriabrava)	6,5
GIRONA	CC. AA.	C-31	Eix Costaner	C-65, Santa Cristina d'Aro (est) - Final GI-662, Platja d'Aro	3,7
GIRONA	CC. AA.	C-31	Eix Costaner	Final GI-662, Platja d'Aro - C-66, Palafrugell	19,1
GIRONA	CC. AA.	C-35	Anell de les Gavarres	AP-7, Maçanet de la Selva-C-65, Llagostera (Costa de l'Alou)	17,1
GIRONA	CC. AA.	C-65	Anell de les Gavarres	C-31, Santa Cristina d'Aro (este) - C-35 (Costa de l'Alou)	7,2

Total Provincia **126,8**

LLEIDA	ESTADO	A-2	Nordeste	L. p. Huesca-Lleida - Lleida-Tarragona (p. k. 443,690-530,680)	92,8
LLEIDA	ESTADO	A-14	Lleida-Frontera frances (Vielha)	Roselló-Almenar (p.k.6,000-16,300)	10,3
LLEIDA	ESTADO	A-22	Lleida-Huesca	Lleida - Variante de Almacelles (p. k. 0,000-9,400)	9,4
LLEIDA	ESTADO	A-22	Lleida-Huesca	Variante de Almacelles (este) - L. p. Huesca (p. k. 9,400-19,150)	9,8
LLEIDA	ESTADO	LL-12	Acceso Sur a Lleida	Acceso AP-12 - Int. LL-11 (p. k. 0,000-5,670)	5,6
LLEIDA	CC. AA.	C-13	Eix Noguera Pallaresa	LL-12, Lleida (La Gavarrera) - C-13b. Lleida (els Magraners)	4,4
LLEIDA	CC. AA.	C-13	Eix Noguera Pallaresa	Termens (rotonda vial Bellvís)	5,2
LLEIDA	CC. AA.	C-13B		LL-11, Lleida (rotonda)	3,9
LLEIDA	CC. AA.	C-25	Eix Transversal	A-2, Cervera - LV-1004, Les Oluges	6,5
LLEIDA	CC. AA.	C-25	Eix Transversal	LV-1004, Les Oluges - L. comarcal la Segarra- L'Anoia	8,5

Total Provincia **156,2**

TARRAGONA	ESTADO	A-7N-340	Mediterráneo	Vandellós - 2º Cinturón de Tarragona (p. k. 1120,500-1172,460)	52,3
TARRAGONA	ESTADO	A-27	Tarragona-Montblanc	Tarragona - El Morell (p.k. 1,900 - 9,300)	7,4
TARRAGONA	ESTADO	N-241	Acceso al puerto de Tarragona	Inicio de tramo - Puerto de Tarragona (p. k. 0,000-2,390)	2,4
TARRAGONA	ESTADO	T-11	Reus-Tarragona	Int. N-420 - Enl. A-7. Gavarres (p. k. 0,000-15,130)	14,2
TARRAGONA	CC. AA.	C-14	Eix Tarragona-Andorra	T-11, Reus-C-14z Reus (enlace Reus norte)	4,5
TARRAGONA	CC. AA.	C-14	Eix Tarragona-Andorra	C-14z, Reus (enlace Reus Norte) - C-37, Alcover (accés)	10,2

Total Provincia **91,0**

DOBLE CALZADA

Dependientes del Estado	34,2
Dependientes de la Comunidad Autónoma	83,9
Dependientes de las Diputaciones	8,8
Total	126,9

PROVINCIA	DEPENDENCIA	CARRETERA	DENOMINACIÓN	TRAMO	KILÓMETROS
BARCELONA	ESTADO	N-340	Cádiz y Gibraltar a Barcelona	Inicio doble calzada - Enl. B-23 (p. k. 1242,690-1243,710)	1,1
BARCELONA	CC. AA.	B-250	Circunvalación de el Prat	B-250a, el Prat de Llobregat (rotonda elíptica) - C-31, el Prat de Llobregat	2,0
BARCELONA	CC. AA.	C-1413a	Papiol - Sabadell	N-340, Molins de Rei - C-1413a (antigua carretera) Molins de Rei	1,4
BARCELONA	CC. AA.	N-152a	Acceso a Granollers	C-17, Granollers (coll de la Manyà) - L. m. Granollers-Les Franqueses del Vallés	1,4
BARCELONA	CC. AA.	C-16C	Branc de Manresa	N-141c - N-141c, Sant Fruitós de Bages (els Plans)	1,0
BARCELONA	CC. AA.	A-17	Eix Congost - Fresser	C-33/C-58, Barcelona - Montcada i Reixac (soterramiento)	4,4
BARCELONA	CC. AA.	A-17	Eix Congost - Fresser	C-33, Parets - Centelles	29,0
BARCELONA	CC. AA.	C-352	Ronda de Granollers	N-152a, Granollers - Final doble calçada	3,4
BARCELONA	CC. AA.	C-352	Ronda de Granollers	C-251 - Inicio tramo doble calçada - C-17, Canovelles	5,0
BARCELONA	CC. AA.	C-55	Abrera - Solsona	Manresa (Bufalvent, inicio desdoblamiento) - Bufalvent (final desdobl.)	1,8

Total Provincia **50,4**

GIRONA	ESTADO	N-156	Acceso al Aeropuerto de Girona	Enl. A-2/N-2. Inicio doble calzada-Fin doble calzada (p. k. 0,000-0,530)	0,5
GIRONA	ESTADO	N-2	Madrid a Francia por Barcelona	Inicio doble calzada - Fin doble calzada (p. k. 759,490-759,780)	0,3
GIRONA	ESTADO	N-2	Madrid a Francia por Barcelona	Inicio doble calzada - Fin doble calzada (p. k. 772,480 -774,210)	1,7
GIRONA	ESTADO	N-2	Madrid a Francia por Barcelona	Inicio doble calzada - Fin doble calzada (p. k. 776,390 - 776,850)	0,5
GIRONA	ESTADO	N-2A	Madrid a Francia por Barcelona	Figueres. Inicio doble calzada-Figueres. Fin doble calzada (p. k. 4,470-4,840)	0,4
GIRONA	ESTADO	N-2A	Madrid a Francia por Barcelona	Girona. Inicio doble calzada-Fin doble calzada (718,360-721,350)	3,0
GIRONA	CC. AA.	C-260	Figueres - Roses	Castelló d'Empúries (Empuriabrava) - GI-614, Roses (rotonda)	3,9
GIRONA	CC. AA.	C-66	Girona - Banyoles	Sant Julià de Ramis - Cornellà del Terri	8,1
GIRONA	DIPUTACIONES	GI-V-6546	Autovía de Palafrugell a Calella		2,6

Total Provincia **20,9**

LLEIDA	ESTADO	LL-11	Acceso Este a Lleida	Int. A-2 - Enl. N-240. Lleida (p. k. 0,000-7,950)	8,1
LLEIDA	ESTADO	N-240	Lleida - Huesca	Int. N-240A - Int. C-13. Enl. LL-11 (p. k. 87,850-89,420)	1,6
LLEIDA	ESTADO	N-240A	Lleida - Huesca	Int. N-240. Almacelles-Fin doble calzada (p. k. 111,980-112,920)	0,9

Total Provincia **10,7**

TARRAGONA	ESTADO	N-240	Tarragona a S. Sebastián y Bilbao	Int. N-340A. Tarragona - Enl. A-7/N-340 (p. k. 0,350-4,980)	4,7
TARRAGONA	ESTADO	N-240	Tarragona a S. Sebastián y Bilbao	Inicio doble calzada-Fin doble calzada (p. k. 35,280-36,420)	1,1
TARRAGONA	ESTADO	N-340	Cádiz y Gibraltar a Barcelona	Inicio doble calzada-Fin doble calzada (p. k. 1079,800-1083,980)	4,9
TARRAGONA	ESTADO	N-340	Cádiz y Gibraltar a Barcelona	Inicio doble c.-Int. N-240.Tarragona. Fin doble c. (p. k. 1160,490-1161,620)	1,1
TARRAGONA	ESTADO	N-420R	Córdoba a Tarragona por Cuenca	Int. C-14 - Int. T-11 (p. k. 878,660-879,820)	1,2
TARRAGONA	ESTADO	T-11	Reus-Tarragona	Enl. A-7 Gavarres - Fin de tramo (p. k. 15,130-18,320)	3,2
TARRAGONA	CC. AA.	C-14	Eix Tarragona - Andorra	C-31B, Salou -T-11, Reus (C-14z)	5,0
TARRAGONA	CC. AA.	C-31 B	Branc de Tarragona	C-14, Salou -N-340, Tarragona (Torreforta)	10,4
TARRAGONA	CC. AA.	C-42	(Santa Cándida, rotonda) - C-12, Tortosa	Tortosa (Santa Cándida, rotonda) - C-12, Tortosa	3,5
TARRAGONA	CC. AA.	C-315	Reus- Vilaseca	T-11, Reus - N-340, Reus (els Castelletets)	3,7
TARRAGONA	DIPUTACIONES	T-341	De Tortosa a Roquetes	P.k. 0,860 - P.k. 1,230	0,4
TARRAGONA	DIPUTACIONES	TV-3025	Estació L'Armetlla - N-340a	P. k. 0,580 - P. k. 0,920	0,3
TARRAGONA	DIPUTACIONES	TV-3148	La Pineda-Vilaseca	P. k. 0,000 - P. k. 3,680	3,7
TARRAGONA	DIPUTACIONES	T-319	Accesos a Port Aventura	P.K. 0,175 - 2,008	1,8

Total Provincia **44,9**

COMUNIDAD VALENCIANA

AUTOPISTAS DE PEAJE

Dependientes del Estado	367,1
Total	367,1

PROVINCIA	DEPENDENCIA	CARRETERA	DENOMINACIÓN	TRAMO	KILÓMETROS
ALICANTE	ESTADO	AP-7N	Valencia a Alicante	L. p. Valencia-Alicante- Int. A-7N (p. k. 600,700-706,500)	105,6
ALICANTE	ESTADO	AP-7N	Valencia a Alicante	Int. A-7N - L. p. Alicante-Murcia (p. k. 724,080-774,350)	50,3
ALICANTE	ESTADO	AP-7NA	Valencia a Alicante	Enl. 66 Vila Joiosa - Int. A-70 (p. k. 674,430-678,000)	3,6
Total Provincia			159,5		
CASTELLÓN	ESTADO	AP-7N	Tarragona a Valencia	L. p. Tarragona-Castellón - L. p. Castellón-Valencia (p. k. 344,980-465,470)	119,9
Total Provincia			119,9		
VALENCIA	ESTADO	AP-7N	Tarragona a Valencia	L. p. Castellón-Valencia - Int. A-7N Puçol (p. k. 465,470-480,000)	14,6
VALENCIA	ESTADO	AP-7N	Valencia a Alicante	Int. A-7N - L. p. Valencia-Alicante (p. k. 526,470-600,700)	73,2
Total Provincia			87,8		

AUTOPISTAS LIBRES Y AUTOVÍAS

Dependientes del Estado	602,9
Dependientes de la Comunidad Autónoma	172,3
Total	775,2

PROVINCIA	DEPENDENCIA	CARRETERA	DENOMINACIÓN	TRAMO	KILÓMETROS
ALICANTE	ESTADO	A-31	Alicante	L. p. Albacete-Alicante - Puerto de Alicante (p. k. 165,540-239,750)	74,2
ALICANTE	ESTADO	A-70	Circunvalación Alicante	Int. AP-7N - Int. A-7N (p. k. 0,000-31,400)	31,5
ALICANTE	ESTADO	A-77	Circunvalación Alicante	Enl. A-70 - Enl. AP-7N (p. k. 0,000-7,370)	7,7
ALICANTE	ESTADO	A-77A	Circunvalación Alicante	Enl. A-70 - Enl. A-77 (p. k. 0,000-4,070)	4,1
ALICANTE	ESTADO	A-7N	Acceso Noroeste a Alicante	Int. A-31 - L. p. Alicante-Murcia (p. k. 701,990-749,490)	47,4
ALICANTE	ESTADO	A-7N	Mediterráneo	Muro de Alcoy - L. p. Valencia (p.k. 806,450-808,500)	2,0
ALICANTE	ESTADO	A-7S	Mediterráneo	Enl. AP-7N - Int. A-7N (p. k. 431,800-491,630)	60,3
ALICANTE	ESTADO	CV-80	Autovía de Castalla	Enl. A-70 - Enl. A-77 (p.k. 16,000 - 19,700)	3,7
ALICANTE	ESTADO	EL-20	Circunvalación Elche	Inicio tramo - Fin tramo (p. k. 0,000-5,590)	5,1
ALICANTE	CC. AA.	CV-80	SAX-CASTALLA	A-31 a- CV-815	15,5
Total Provincia			251,4		
CASTELLÓN	ESTADO	A-23	Mudéjar	L. p. Valencia-Castellón - L. p. Castellón-Teruel (p. k. 16,950-62,580)	45,7
CASTELLÓN	ESTADO	A-7N	Mediterráneo	Int. CV-10 - L. p. Castellón-Valencia (p. k. 274,170-292,890)	18,7
CASTELLÓN	ESTADO	CS-22	Nueva carretera acceso puerto de Castellón	Enl. N-340 - Puerto de Castellón (p. k. 1,220-11,340)	10,3
CASTELLÓN	CC. AA.	CV-10	La Villavella-La Jana	A-7 - CV-13	42,9
CASTELLÓN	CC. AA.	CV-13	Benlloch-Torreblanca	CV-10 - Aeropuerto de Castelló	3,4
Total Provincia			120,9		
VALENCIA	ESTADO	A-23	Mudéjar	Int. V-23 - L. p. Valencia-Castellón (p. k. 0,200-16,950)	16,8
VALENCIA	ESTADO	A-3	Este	L. p. Cuenca-Valencia - Valencia (p. k. 247,580-352,040)	103,9
VALENCIA	ESTADO	A-35	Almansa-Xàtiva	L. p. Albacete-Valencia - Int. N-430/Enl. CV-40 (p. k. 8,780-44,330)	35,8
VALENCIA	ESTADO	A-38	Valencia-Verger	Sollana - Int. N-332R (p. k. 0,000-14,500)	14,7
VALENCIA	ESTADO	A-38	Valencia-Verger	Gandia - Xeresa (p. k. 35,400-38,400)	3,0
VALENCIA	ESTADO	A-7N	Mediterráneo	L. p. Castellón-Valencia - Int. AP-7N (p. k. 292,890-298,190)	5,3
VALENCIA	ESTADO	A-7N	Mediterráneo	Int. AP-7N - Int. V-31 (p. k. 479,720-527,910)	47,9
VALENCIA	ESTADO	A-7N	Mediterráneo	L. p. Valencia - Puerto de Albaida (p. k. 808,500-814,320)	6,0
VALENCIA	ESTADO	V-21	Puzol a Valencia	Inicio tramo p. k. 0,0 - Valencia (p. k. 0,000-18,290)	18,3
VALENCIA	ESTADO	V-23	Acceso al Puerto de Sagunto	Inicio tramo - Fin doble calzada (p. k. 0,000-9,790)	9,8
VALENCIA	ESTADO	V-30	Circunvalación de Valencia	Inicio tramo p. k. 0,0 - Int. A-7N (p. k. 0,000-17,310)	17,3
VALENCIA	ESTADO	V-31	Acceso Sur a Valencia	Int. A-7N - Valencia (p. k. 0,000-13,580)	13,6
VALENCIA	CC. AA.	CV-30	Ronda Nord de Valencia	V-30 - Valencia	4,5
VALENCIA	CC. AA.	CV-33	Distribuidor Sur	CV-4006 - CV-36	7,6
VALENCIA	CC. AA.	CV-35	Valencia-Ademuz	CV-30 - CV-245	34,8
VALENCIA	CC. AA.	CV-36	Radial Valencia-Torrent	V-30 - A-7	12,3
VALENCIA	CC. AA.	CV-40	Autovía Central	A-7 - N-340	24,6
VALENCIA	CC. AA.	CV-50	Tavernes Valligna-Lliria	A-7 - CV-43	5,0
VALENCIA	CC. AA.	CV-60	Tavernes Valligna-Lliria	Accés Benaguasil - CV-35	4,7
VALENCIA	CC. AA.	CV-60	L'Olleria-Gandia-Oliva	CV-610 - CV-686	12,1
VALENCIA	CC. AA.	CV-500	Valencia-Sueca (Autop. del Saler)	V-30 - CV-5010	5,0
Total Provincia			402,9		

DOBLE CALZADA

Dependientes del Estado	125,8
Dependientes de la Comunidad Autónoma	152,2
Dependientes de las Diputaciones	14,3
Total	292,4

PROVINCIA	DEPENDENCIA	CARRETERA	DENOMINACIÓN	TRAMO	KILOMETROS
ALICANTE	ESTADO	A-79	Vía parque Eliche-Alicante	Int. A-31 - Enl. CV-86 (p.k. 0,000-6,000)	6,0
ALICANTE	ESTADO	N-325	Alicante a Francia por Zaragoza	Inicio doble calzada - Fin doble calzada (p. k. 1,880 -3,330)	1,5
ALICANTE	ESTADO	N-325	Alicante a Francia por Zaragoza	Inicio doble calzada - Fin doble calzada (p. k. 4,020 -6,510)	2,5
ALICANTE	ESTADO	N-332	Cartagena - Valencia	Torreveja - Fin doble calzada (44,260 - 71,700)	26,6
ALICANTE	ESTADO	N-332	Cartagena - Valencia	Inicio doble calzada - Fin doble calzada (95,810 - 97,850)	2,0
ALICANTE	ESTADO	N-332	Cartagena - Valencia	Int. N-332A - Fin desdoblamiento (p.k. 144,130 - 151,740)	7,5
ALICANTE	ESTADO	N-332	Cartagena - Valencia	Inicio doble calzada en Benissa-Fin doble calzada (p. k. 177,770-178,530)	0,8
ALICANTE	ESTADO	N-334	Circunvalación de Alicante	Enl. A-70 - Antigua N-332. Fin tramo (0,350-0,940)	0,6
ALICANTE	ESTADO	N-338	Cádiz y Gibraltar a Barcelona	Inicio ramal enlace - Fin doble calzada (p. k. 0,000-1,480)	1,9
ALICANTE	ESTADO	N-340	Alicante a Francia por Zaragoza	Inicio doble calzada - Fin doble calzada (p. k. 708,340-709,460)	1,1
ALICANTE	ESTADO	N-340	Alicante a Francia por Zaragoza	Int. N-325 - Fin doble calzada (p. k. 709,980 -719,680)	9,7
ALICANTE	ESTADO	N-340	Alicante a Francia por Zaragoza	Inicio doble calzada - Fin doble calzada (p. k. 721,120-722,260)	2,1
ALICANTE	ESTADO	N-340	Alicante a Francia por Zaragoza	Inicio doble calzada. Alcoy - Fin doble calzada (p. k. 796,040-798,980)	3,0
ALICANTE	ESTADO	N-340	Alicante a Francia por Zaragoza	Inicio doble calzada - Fin doble calzada (p. k. 802,670-805,800)	3,1
ALICANTE	ESTADO	N-340A	Alicante a Francia por Zaragoza	Int. N-340. Eliche - Int. N-340. Eliche (p. k.718,500-722,850)	4,4
ALICANTE	CC. AA.	CV-70	Alcoi-Benidorm	Acceso a Polop - N-332	6,7
ALICANTE	CC. AA.	CV-81	Ontinyent - Villena - Yecla	Accesos a Villena	1,9
ALICANTE	CC. AA.	CV-84	Elx-Novelda	A-7 - N-325	7,1
ALICANTE	CC. AA.	CV-86	Via Parc Alacant-Elx	A-340 - EL-20	8,1
ALICANTE	CC. AA.	CV-95	Torreveja - Orihuela	CV-925 - CV-930	0,5
ALICANTE	CC. AA.	CV-725	Ondara-Dénia	CV-724 - Dénia	2,5
ALICANTE	CC. AA.	CV-821	Sant Vicent- Sant Joan	A-77a- Sant Joan d' Alacant	9,6
ALICANTE	CC. AA.	CV-835	Novelda- Monóver	Acc. O. Novelda - Ac. S. Novelda	1,3
ALICANTE	CC. AA.	CV-855	Elx - Dolores	Ronda Elx - CV-851	8,3
ALICANTE	CC. AA.	CV-865	Elx- Santa Pola	Acc. O. Santa Pola - N-332	2,0
ALICANTE	CC. AA.	CV-905	Benijófar -Torreveja	AP-7 - Torreveja	10,4
ALICANTE	DIPUTACIONES	CV-740	De la N-332 a Jávea por Teulada y Poble Nou	P. k. 0,000 - 1,620	1,6
ALICANTE	DIPUTACIONES	CV-743	Teulada a Moraira	P. k. 5,140 - 5,650	0,5
ALICANTE	DIPUTACIONES	CV-767	Finestrat-La Cala	P. k. 3,520 - 5,350	1,8
ALICANTE	DIPUTACIONES	CV-770	Villajoyosa a la CV-70 por Sella y Alcoleja	P. k. 0,000 - 0,640	0,6
ALICANTE	DIPUTACIONES	CV-777	El Campello a Busot	P. k. 0,000 - 0,470	0,5
ALICANTE	DIPUTACIONES	CV-802	Inters. CV-799 con la CV-793 en Onil, a la CV-801	P. k. 3,700 - 5,650	2,0
ALICANTE	DIPUTACIONES	CV-828	Alicante a San Vicente Raspeig	P. k. 0,000 - 3,190	3,2
ALICANTE	DIPUTACIONES	CV-832	Novelda a Castillo de la Mola	P. k. 0,000 - 0,320	0,3
ALICANTE	DIPUTACIONES	CV-853	Eliche a la Marina	P. k. 0,000 - 0,290	0,3
Total Provincia			142,0		
CASTELLÓN	ESTADO	CS-22	Nueva carretera acceso Puerto de Castellón	Inicio tramo p. k. 0 - Enl. N-340 (p. k. 0,000-1,220)	1,3
CASTELLÓN	ESTADO	N-225	Circunvalación de Castellón	Inicio doble calzada - Int. A-7N (p.k. 15,090-16,230)	1,1
CASTELLÓN	ESTADO	N-225	Circunvalación de Castellón	Int. A-7N - Fin doble calzada (p. k. 18,430-18,530)	0,1
CASTELLÓN	ESTADO	N-232	Vinaroz a Santander	Int. N-430. Vinaroz - Fin doble calzada (p. k. 0,000-0,610)	0,6
CASTELLÓN	ESTADO	N-340A	Cádiz y Gibraltar a Barcelona	Enl. N-340 - Fin doble calzada (p. k. 969,510-970,070)	0,6
CASTELLÓN	CC. AA.	CV-16	Castelló- L'Alcora	N-340 - CV-1541	9,2
CASTELLÓN	CC. AA.	CV-18	Castelló-Almenara	CS-22 - Acceso Nules	15,3
CASTELLÓN	CC. AA.	CV-20	Villarreal-Puebla de Arenoso	AP-7 - CV-21	10,5
CASTELLÓN	CC. AA.	CV-135	Benicarló- CV-10	Benicarló- Calig	1,4
CASTELLÓN	CC. AA.	CV-149	Castelló- Benicásimm	Castellón de la Plana - Benicásimm	7,2
CASTELLÓN	CC. AA.	CV-151	Castelló - Borriol	N-340 - CV-10	2,2
Total Provincia			49,5		
VALENCIA	ESTADO	N-337	Acceso al Puerto de Gandía	Inicio doble calzada - Fin doble calzada (p. k. 1,550 - 1,960)	0,4
VALENCIA	ESTADO	N-340	Cádiz y Gibraltar a Barcelona	Inicio doble calzada. Albaida - Fin doble c. Albaida (p. k. 818,190-818,990)	0,8
VALENCIA	ESTADO	A-7N	Cádiz y Gibraltar a Barcelona	Int. N-430 - Int. V-31/A-7N (p. k. 354,910-394,790)	39,3
VALENCIA	ESTADO	N-340A	Cádiz y Gibraltar a Barcelona	Enl. V-31 - Fin doble calzada (p. k. 895,440-897,450)	2,0
VALENCIA	ESTADO	N-344	Almería a Valencia por Yecla	Inicio doble calzada - Int. A-35 (p. k.132,090-133,190)	1,1
VALENCIA	ESTADO	A-7	Mediterráneo	Int. A-35/Enl. CV-40 - Int. N-340 (p. k. 394,790-399,570)	4,2
VALENCIA	ESTADO	V-11	Acceso al Aeropuerto de Valencia	Inicio tramo. p. k. 0,0 - Int. N-220 (p. k. 0,000-1,500)	1,5
VALENCIA	CC. AA.	CV-25	Liria-Segorbe	Liria- Rotonda Sant Gerard	1,5
VALENCIA	CC. AA.	CV-31	Distribuidor Norte	CV-30 - CV-35	3,2
VALENCIA	CC. AA.	CV-32	Eix de la Gombalda	V-21 - CV-300	3,0
VALENCIA	CC. AA.	CV-32	Eix de la Gombalda	Acceso Massamagrell - A-7	3,0
VALENCIA	CC. AA.	CV-33	Distribuidor Sud	V-31 - CV-4006	1,0
VALENCIA	CC. AA.	CV-42	Alzira-Almussafes	CV-43 - CV-5121	1,8
VALENCIA	CC. AA.	CV-42	Alzira-Almussafes	CV-516 - Accés Pol. Industrial	1,0
VALENCIA	CC. AA.	CV-42	Alzira-Almussafes	Glorieta N. Almussafes - A-7	4,4
VALENCIA	CC. AA.	CV-81	Ontinyent - Villena - Yecla	Accesos a Ontinyent	0,7
VALENCIA	CC. AA.	CV-81	Ontinyent - Villena - Yecla	Accesos a Bocairent	0,7
VALENCIA	CC. AA.	CV-300	El Puig- Meliana	CV-306 - Foios	6,8
VALENCIA	CC. AA.	CV-365	Acceso Noroeste Paterna	CV-35 - CV-367	2,2
VALENCIA	CC. AA.	CV-366	Acceso Este Torrent	CV-33 - LV-Torrent	2,0
VALENCIA	CC. AA.	CV-400	Avinguda del Sud	V-30 - CV-33	6,0
VALENCIA	CC. AA.	CV-407	Picanya-Paiporta-Sedavi	CV-400 - CV-4001 (Benetússer)	0,7
VALENCIA	CC. AA.	CV-410	Ronda Alaquás - Aldaia	CV-36 - A-3	3,8
VALENCIA	CC. AA.	CV-515	Algemesí - Sueca	Accesos Sueca	0,3
VALENCIA	CC. AA.	CV-610	Xàtiva-El Morquí	Accesos al Genovés	0,4
VALENCIA	CC. AA.	CV-645	Canals-Xàtiva	CV-610 - CV-567	4,7
VALENCIA	CC. AA.	CV-660	Font D. L. Figuera - Ontinyent	CV-6601 (Ac. Ontinyent) - Rotonda	0,7
VALENCIA	DIPUTACIONES	CV-336	Ribaroja de Túria a Bétera	San Antonio de Benagéber a Bétera	3,5
Total Provincia			100,9		

EXTREMADURA

AUTOPISTAS LIBRES Y AUTOVÍAS

Dependientes del Estado	575,7
Dependientes de la Comunidad Autónoma	124,0
Total	699,7

PROVINCIA	DEPENDENCIA	CARRETERA	DENOMINACIÓN	TRAMO	KILÓMETROS
BADAJEZ	ESTADO	A-5	Suroeste	L. p. Cáceres-Badajoz - Frontera España-Portugal (p. k. 301,770-407,830)	106,9
BADAJEZ	ESTADO	A-66	Ruta de la Plata	L. p. Cáceres-Badajoz - Enl. N-430 Torrefresneda (p. k. 598,060-617,880)	19,7
BADAJEZ	ESTADO	A-66	Ruta de la Plata	Int. A-5 Mérida - L. p. Badajoz-Huelva (p. k. 623,910-739,810)	112,2
BADAJEZ	CC. AA.	EX-A2	Autovía Miajadas-Vegas Altas	P. k. 7,470 - 24,620	16,9
Total Provincia			255,6		

CÁCERES	ESTADO	A-5	Suroeste	L. p. Toledo-Cáceres - L. p. Cáceres-Badajoz (p. k. 168,090-301,770)	126,1
CÁCERES	ESTADO	A-58	Autovía Trujillo-Cáceres	Int. A-5 - Fin tramo (p. k. 0,000-45,526)	45,4
CÁCERES	ESTADO	A-66	Ruta de la Plata	L. p. Salamanca-Cáceres - L. p. Cáceres-Badajoz (p. k. 424,790-598,060)	165,5
CÁCERES	CC. AA.	EX-A1	Navalmoral de la Mata a Portugal	Navalmoral de la Mata-Río Tietar	29,4
CÁCERES	CC. AA.	EX-A1	Navalmoral de la Mata a Portugal	Río Tietar-Plasencia	22,9
CÁCERES	CC. AA.	EX-A1	Navalmoral de la Mata a Portugal	Plasencia-Galisteo	11,1
CÁCERES	CC. AA.	EX-A1	Navalmoral de la Mata a Portugal	Galisteo- El Batán	10,2
CÁCERES	CC. AA.	EX-A1	Navalmoral de la Mata a Portugal	El Batán - Coria	10,6
CÁCERES	CC. AA.	EX-A1	Navalmoral de la Mata a Portugal	Coria - Moraleja	10,2
CÁCERES	CC. AA.	EX-A1	Navalmoral de la Mata a Portugal	Moraleja este - Moraleja oeste	5,3
CÁCERES	CC. AA.	EX-A2	Miajadas - Vegas Altas	P. k. 0,000 - p. k. 7,460	7,4
Total Provincia			444,1		

DOBLE CALZADA

Dependientes del Estado	35,9
Dependientes de la Comunidad Autónoma	27,2
Total	63,2

PROVINCIA	DEPENDENCIA	CARRETERA	DENOMINACIÓN	TRAMO	KILÓMETROS
BADAJEZ	ESTADO	BA-20	Circunvalación a Badajoz	Enl. A-5/N-5A - Int. Ex100. Badajoz (p. k. 0,000-7,730)	7,9
BADAJEZ	ESTADO	N-430A	Badajoz a Xátiva	Int. BA-20. Badajoz - Int. N-432A. Badajoz (p.k. 0,000 - 1,500)	1,5
BADAJEZ	ESTADO	N-432	Badajoz a Granada	Int. BA-20/N-432A. Badajoz - Fin doble calzada (p.k. 0,000 -1,690)	1,6
BADAJEZ	ESTADO	N-432	Badajoz a Granada	Zafra. Inicio doble calzada - Zafra. Fin doble calzada (p. k. 72,130-74,580)	2,5
BADAJEZ	ESTADO	N-502	Ávila a Córdoba	Inicio doble calzada-Fin doble calzada (p. k. 243,740 - 244,110)	0,4
BADAJEZ	ESTADO	N-5A	Madrid a Portugal por Badajoz	Inicio doble calzada - Int. BA-20/Enl. A-5 (p. k. 395,030-395,300)	0,3
BADAJEZ	ESTADO	N-630	Gijón a Puerto de Sevilla por Badajoz	Mérida. Inicio doble calzada- Mérida. Fin doble calzada (p. k. 618,700-619,110)	0,4
BADAJEZ	ESTADO	N-630	Gijón a Puerto de Sevilla por Badajoz	Mérida. Inicio doble calzada - Int. N-5A. Mérida (p. k. 619,410-620,680)	1,3
BADAJEZ	CC. AA.	EX-103	Puebla de Alcocer a EX-201 por Llerena	Travesía de Castuera	1,1
BADAJEZ	CC. AA.	EX-107	Badajoz a Portugal por Villanueva del Fresno	Travesía de Badajoz	1,7
BADAJEZ	CC. AA.	EX-107	Badajoz a Portugal por Villanueva del Fresno	Travesía de Olivenza	1,4
BADAJEZ	CC. AA.	EX-112	Zafra a Villanueva del Fresno	Tramo pasos inferiores FFCC	1,6
BADAJEZ	CC. AA.	EX-206	Cáceres a Villanueva de la Serena	Don Benito - Villanueva de la Serena	4,1
BADAJEZ	CC. AA.	EX-310	Badajoz a Valverde de Leganés	Travesía de Badajoz	2,8
BADAJEZ	CC. AA.	EX-322	Cabeza del Buey a Puebla de Alcocer	Embalse de la Serena	1,3
BADAJEZ	CC. AA.	EX-347	Villanueva de la Serena a La Haba	Zona urbana Villanueva de la Serena	0,2
BADAJEZ	CC. AA.	EX-362	N-432 a Fuente del Maestre	Travesía de Fuente del Maestre	0,5
BADAJEZ	CC. AA.		Puente Lusitania en Mérida		0,6
BADAJEZ	CC. AA.		Puente de la Autonomía en Badajoz		0,3
BADAJEZ	CC. AA.		Puente Real en Badajoz		1,0
Total Provincia			32,4		

CÁCERES	ESTADO	N-521	Trujillo-Cáceres	Int. N-521. Cáceres - Inic. Cesión (p.k. 42,510 - 47,130)	4,2
CÁCERES	ESTADO	N-521	Trujillo-Cáceres	Fin cesión - Int. CC-11. Cáceres (p.k. 47,387 - 48,662)	1,3
CÁCERES	ESTADO	CC-21	Acceso Oeste a Cáceres	Int. CC-11. Cáceres - Int. N-521 (p. k. 49,240-52,410)	3,3
CÁCERES	ESTADO	N-630	Gijón a Puerto de Sevilla por Badajoz	Plasencia. Fin doble calzada-Plasencia. Fin doble c. (p. k. 474,330-475,830)	1,5
CÁCERES	ESTADO	N-630	Gijón a Puerto de Sevilla por Badajoz	Enl. A-66 - Fin doble calzada (p.k. 546,240 - 556,670)	9,9
CÁCERES	CC. AA.	EX-304	Ronda Sur de Plasencia		8,8
CÁCERES	CC. AA.	EX-390	Cáceres a Torrejón el Rubio	Travesía de Cáceres	1,8
Total Provincia			30,8		

GALICIA

AUTOPISTAS DE PEAJE

Dependientes del Estado	273,0
Dependientes de la Comunidad Autónoma	54,3
Total	327,3

PROVINCIA	DEPENDENCIA	CARRETERA	DENOMINACIÓN	TRAMO	KILÓMETROS
A CORUÑA	ESTADO	AP-53	Santiago - Alto de Santo Domingo	Int. N-525/SC-11 - L. p. A Coruña-Pontevedra (p. k. 0,000-17,900)	17,8
A CORUÑA	ESTADO	AP-9	Ferrol - Frontera Portuguesa	Enl. 3 AC-11 A Coruña - L. p. A Coruña-Pontevedra (p. k. 2,630-94,750)	92,3
A CORUÑA	ESTADO	AP-9F	Ferrol - Frontera Portuguesa	Int. AP-9 - Enl. FE-13/Int. FE-15 (p. k. 0,000-36,190)	36,2
A CORUÑA	CC. AA.	AG-55	A Coruña - Carballo	A Coruña a Carballo	33,3
Total Provincia			179,6		

PONTEVEDRA	ESTADO	AP-53	Santiago - Alto de Santo Domingo	L. p. A Coruña-Pontevedra - Enl. 8 Alto Santo Domingo (p. k. 17,900-56,600)	38,8
PONTEVEDRA	ESTADO	AP-9	Ferrol - Frontera Portuguesa	L. p. A Coruña-Pontevedra - Enl. A-55 Tuy (p. k. 94,750-177,860)	83,1
PONTEVEDRA	ESTADO	AP-9V	Ferrol - Frontera Portuguesa	Int. AP-9 - Vigo (p. k. 0,200-5,110)	4,8
PONTEVEDRA	CC. AA.	AG-57	Puxeiros (AP-9) - Val Miñor	Enlace Baiona - VG-20	17,1
PONTEVEDRA	CC. AA.	AG-57 N	Ramal a Nigrán	Ramal a Nigrán	3,9
Total Provincia			147,7		

AUTOPISTAS LIBRES Y AUTOVÍAS

Dependientes del Estado	512,6
Dependientes de la Comunidad Autónoma	191,2
Total	703,7

PROVINCIA	DEPENDENCIA	CARRETERA	DENOMINACIÓN	TRAMO	KILÓMETROS
A CORUÑA	ESTADO	A-54	Lugo-Santiago	Enl. SC-20 - Enl. SC-21 (p. k. 0,000-8,980)	9,0
A CORUÑA	ESTADO	A-6	Noroeste	L. P. L. Lugo-A Coruña -Acc. AG-55 (p. k. 540,470-593,190)	52,7
A CORUÑA	ESTADO	AC-14	Nuevo acceso a A Coruña desde A-6	A Zapateira - Intersección A-6 (p. k. 3,800-9,765)	6,0
A CORUÑA	CC. AA.	AG-11	Padrón (N-550) - Ribeira (AC-550)	Padrón-Ribeira	40,1
A CORUÑA	CC. AA.	AG-13	O Castelo (VG-1.3) - Santa María de Vigo (A-6)	O Castelo (VG-1.3) - Coiro (N-VI)	2,0
A CORUÑA	CC. AA.	AG-56	A Rocha (SC-20)-Brión (AC-543)	A Rocha-Brión	12,3
A CORUÑA	CC. AA.	AG-58	Penelas (AG-59)-Cacheiras (AC-841)	Penelas-Cacheiras	1,4
A CORUÑA	CC. AA.	AG-59	Santiago Compostela (AP-53)-Pontevedra (AC-841)	Santiago-Pontevea	6,5
A CORUÑA	CC. AA.	AG-64	Ferrol-Vilalba	Ferrol-Límite de provincia	39,8
Total Provincia			169,8		

LUGO	ESTADO	A-6	Noroeste	L. p. León-Lugo - L. p. Lugo-A Coruña (p. k. 430,860-540,470)	109,8
LUGO	ESTADO	A-8	Cantábrico	L. p. Asturias-Lugo - Fin tramo (p. k. 506,080-523,610)	17,6
LUGO	ESTADO	A-8	Cantábrico	Barreiros - Lourenzá (p. k. 523,610-534,810)	11,2
LUGO	ESTADO	A-8	Cantábrico	Lourenzá - Mondoñedo (p. k. 534,810-541,900)	7,0
LUGO	ESTADO	A-8	Cantábrico	Mondoñedo - Acc. A-6 - Fin tramo (p. k. 541,900-593,040)	50,6
LUGO	CC. AA.	AG-64	Ferrol-Vilalba	Límite de provincia- Vilalba (A-8)	16,2
Total Provincia			212,3		

OURENSE	ESTADO	A-52	Rías Bajas	L. p. Zamora-Ourense -L. p. Ourense-Pontevedra (p. k. 112,480-267,110)	153,9
OURENSE	ESTADO	A-75	Verín - Frontera Portuguesa	Verín - Frontera Portuguesa (p. k. 0,000-12,722)	12,8
OURENSE	ESTADO	OU-11	Acceso Centro a Ourense	Int. N-120/Enl. N-525 - Int. A-52 (p. k. 0,000-1,940)	1,6
OURENSE	CC. AA.	AG-31	Saída 217 (A-52) - Celanova (OU-540)	Saída 217 (A-52) - Celanova (OU-540)	18,1
OURENSE	CC. AA.	AG-53	Alto de Santo Domingo (AP-53)-Barbantes (A-52)	Limit. provincia - Barbantes (A-52)	24,7
OURENSE	CC. AA.	AG-54	AG-53 - O Carballiño (N-451)	AG-53 - O Carballiño (N-541)	5,2
Total Provincia			216,3		

PONTEVEDRA	ESTADO	A-52	Rías Bajas	L. p. Ourense-Pontevedra - Enl. A-55 Carracido (p. k. 267,110-306,290)	39,1
PONTEVEDRA	ESTADO	A-55	Vigo - Tui	Fin doble calzada. Inicio Autovía-Frontera Portugal IP-1 (p. k. 2,740-31,020)	28,3
PONTEVEDRA	ESTADO	PO-11	Acceso al Puerto de Marín	Int. PO-10 - Fin doble calzada. Marín (p. k. 0,000-3,510)	3,6
PONTEVEDRA	ESTADO	VG-20	Segundo cinturón de Vigo	Fin doble calzada. Inicio Autovía - Int. AG-57 (p. k. 2,080-11,200)	9,4
PONTEVEDRA	CC. AA.	AG-41	Curro (PO-531) - Sanxenxo (VG-4.1)	Peaje AP-9 - Sanxenxo	18,8
PONTEVEDRA	CC. AA.	AG-53	Alto de Santo Domingo (AP-53)-Barbantes (A-52)	Alto Santo Domingo - Límite provincia	6,2
Total Provincia			105,3		

DOBLE CALZADA

Dependientes del Estado	78,2
Dependientes de la Comunidad Autónoma	14,5
Total	92,6

PROVINCIA	DEPENDENCIA	CARRETERA	DENOMINACIÓN	TRAMO	KILÓMETROS
A CORUÑA	ESTADO	AC-10	AC-11 (Alfonso Molina)-AC-1-2 (N-6 S. Pedro Nos)	Enl. AC-11. A Coruña - Enl. A-12 (p. k. 0,000-1,670)	1,7
A CORUÑA	ESTADO	AC-11	Avda. Alfonso Molina de A Coruña	Int. AC-12 A. Coruña - Int. AC-12 (p. k. 0,000-4,140)	5,1
A CORUÑA	ESTADO	AC-12	San Pedro de Nos - Puerto de A Coruña	Int. AC-11. A Coruña - Int. N-6. Perillo (p. k. 0,000-7,260)	7,7
A CORUÑA	ESTADO	FE-11	La Trinchera-El Ponto	Enl. FE-14. Ferrol - Int. AC-862 (p. k. 0,000-6,240)	6,4
A CORUÑA	ESTADO	FE-12	Freixeiro- Río do Pozo	Acceso AP-9F - Int. DP-5401 (p. k. 0,000-2,170)	2,1
A CORUÑA	ESTADO	FE-13	Montón-Catabois	Enl. FE-14. Ferrol - Int. AC-11. Ferrol (p. k. 0,000-3,700)	3,8
A CORUÑA	ESTADO	FE-14	Fene-Puerto	Int. AC-862. Ferrol - Int. N-651. Fene (p. k. 0,000-4,860)	5,3
A CORUÑA	ESTADO	FE-15	Acceso al Puerto exterior de El Ferrol	Int. AP-9F/Enl. FE-13 - Puerto Ferrol (p. k. 36,190-39,660)	3,5
A CORUÑA	ESTADO	N-550	La Coruña a Tuy	Int. SC-20 - Fin doble calzada (p. k. 67,100-68,690)	1,6
A CORUÑA	ESTADO	N-6	Madrid - A Coruña	Inicio doble calzada-Espíritu Santo. Fin doble calzada (p. k. 579,850-5802,150)	0,3
A CORUÑA	ESTADO	N-651	Acceso al Puerto de El Ferrol	Int. N-6A. Betanzos-Betanzos. Fin doble calzada (p. k. 0,000-0,310)	0,3
A CORUÑA	ESTADO	N-651	Acceso al Puerto de El Ferrol	Inicio doble calzada-Fin doble calzada (p. k. 27,690 -28,460)	0,7
A CORUÑA	ESTADO	N-6A	Madrid - A Coruña	Betanzos. Inicio doble calzada-Betanzos. Fin doble c. (p. k. 582,440-582,690)	0,3
A CORUÑA	ESTADO	SC-11	Acceso A-9 - Cornes	Int. SC-20 En Santiago - Int. AP-53/N-525 (p. k. 0,000-2,480)	2,5
A CORUÑA	ESTADO	SC-20	Circunvalación Santiago Compostela	Inicio doble calzada - Int. N-550 (p. k. 0,130-10,350)	10,2
A CORUÑA	ESTADO	SC-21	Acceso al Aeropuerto de Santiago Compostela	A-54 - Aeropuerto (p. k. 0,000-1,160)	1,2
A CORUÑA	CC. AA.	AC-163	Sada (AC-162) - Mera (AC-173)	P. k. 0,000 al 0,410	0,4
A CORUÑA	CC. AA.	AC-552	A Coruña (A Grela) - Cee (AC-550)	A Grela - AG-55	2,1
Total Provincia			55,1		
LUGO	ESTADO	N-120	Logroño - Vigo	Inicio doble calzada-Fin doble calzada (p. k. 500,670-502,820)	2,2
LUGO	ESTADO	N-6	Madrid - A Coruña	Int. N-650A. Lugo Norte. Inicio doble c.-Fin doble c. (p. k. 504,970-507,370)	2,6
LUGO	ESTADO	N-640	Vegadeo a Puerto Villagarcía de Arousa	Enl. A-6 - Int. N-640A (p. k. 88,120-89,540)	1,4
LUGO	ESTADO	N-640	Vegadeo a Puerto Villagarcía de Arousa	Int. doble c. - Int. N-650A. Lugo (cerca Albeiras) Fin doble (p. k. 92,120-92,540)	0,4
LUGO	ESTADO	LU-11	Circunvalación de Lugo	Int. N-VI - Int. N-650A (p. k. 0,000-4,500)	4,5
LUGO	CC. AA.	LU-021	A Campiña (N-640) - Tolda de Castela (N-VI)	A Campiña (N-640) - O Carqueixo (LU-530)	2,4
Total Provincia			13,5		
OURENSE	ESTADO	N-120	Camino de Santiago	Int. N-525. Ourense-Fin doble calzada (p. k. 570,970-574,370)	3,4
OURENSE	ESTADO	N-120A	Logroño a Vigo	Ourense - Enl. N-120 (p. k. 568,750-571,040)	2,3
OURENSE	ESTADO	N-525	Zamora a Santiago	Inicio doble calzada - Fin doble calzada.Ourense (p. k. 237,000-238,750)	1,8
OURENSE	ESTADO	N-542	Acceso a Ourense	Int. 525. Ourense - Enl. N-120A (p. k. 570,220-570,970)	0,8
OURENSE	CC. AA.	OU-536	Ourense - A Pobra de Trives (OU-636)	P. k. 0,000 al 2,000	2,0
OURENSE	CC. AA.	OU-538	Noalla (N-525) - Polígono Industrial	Noalla (N-525) - Polígono Industrial de San Cibrao das Viñas	1,1
Total Provincia			11,3		
PONTEVEDRA	ESTADO	A-55	Vigo - Tui	Vigo - Fin doble calzada. Inicio Autovía (p. k. 0,150-2,740)	2,6
PONTEVEDRA	ESTADO	N-541	Orense a Pontevedra	Pontevedra. Inicio doble c. Acc. N-550. Pontevedra. (p. k. 93,170-93,570)	0,4
PONTEVEDRA	ESTADO	N-541	Orense a Pontevedra	Inicio doble - Fin doble calzada (p. k. 93,780-93,930)	0,2
PONTEVEDRA	ESTADO	PO-10	Circunvalación de Pontevedra	Int. PO-11 - Enl. N-550. Pontevedra (p. k. 0,000-1,300)	1,3
PONTEVEDRA	ESTADO	VG-20	Segundo Cinturón de Vigo	Inicio tramo-Fin doble calzada. Inicio Autovía (p. k. 0,210-2,080)	1,9
PONTEVEDRA	CC. AA.	PO-010	Balsa (VG-20) - Polígono Industrial de Balaidos	P. k. 0,00 al 1,32 y 13,85 al 14,47	0,6
PONTEVEDRA	CC. AA.	PO-205	Silleda (N-525) - Vila de Cruces	P. k. 0,00 al 1,32 y 13,85 al 14,47	1,9
PONTEVEDRA	CC. AA.	PO-316	A Lanzada (PO-550) - O Grove	P. k. 0,00 al 1,86	1,8
PONTEVEDRA	CC. AA.	PO-531	Pontevedra - Baión (N-640)	P. k. 0,31 al 1,45	1,1
PONTEVEDRA	CC. AA.	PO-552	Vigo-Tui	P. k. 12,84 al 13,13 y 14,36 - 15,00	0,9
Total Provincia			12,8		

MADRID, COMUNIDAD DE

AUTOPISTAS DE PEAJE

Dependientes del Estado	160,8
Total	160,8

PROVINCIA	DEPENDENCIA	CARRETERA	DENOMINACIÓN	TRAMO	KILÓMETROS
MADRID	ESTADO	AP-41	Madrid-Toledo-Córdoba	Int. R-5 - L. p. Madrid- Toledo (p. k. 0,000 - 11,110)	11,6
MADRID	ESTADO	AP-6	Autopista Noroeste	Int. A-6 - L. p. Madrid-Segovia (p. k. 39,580 - 53,660)	14,1
MADRID	ESTADO	M-12	Eje Aeropuerto de Madrid (M-40 a A-1)	Inicio tramo. Pk. O - Enl. A-1 (p.k. 0,000 - 10,590)	10,5
MADRID	ESTADO	R-2	M-40-Guadalajara	Enl. 1. M-40 - Enl. 3. Jarama. Int. M-50 (p.k. 0,000-10,520)	10,5
MADRID	ESTADO	R-2	M-40-Guadalajara	Enl. 5 Paracuellos Int. M-50-L. p. Madrid-Guadalajara (p. k. 15,570-37,510)	21,9
MADRID	ESTADO	R-3	M-40-Arganda del Rey	Int. M-23 - Enl. 1. M-40/M-23 (p. k. 0,000-1,310)	1,3
MADRID	ESTADO	R-3	M-40-Arganda del Rey	Enl. 1 M-40/M-23 - Int. A-3 (p. k. 1,310-29,530)	29,4
MADRID	ESTADO	R-4	M-50-Ocaña	Enl. 1 M-50 - L. p. Madrid-Toledo (p. k. 0,000-17,880)	18,0
MADRID	ESTADO	R-4	M-50-Ocaña	L. p. Toledo-Madrid - L. p. Madrid-Toledo (p. k. 30,850-37,280)	6,4
MADRID	ESTADO	R-5	M-40-Navalcarnero	Int. M-40 - Int. A-5 (p. k. 0,000-31,600)	32,0
MADRID	ESTADO	M-50	Circunvalación de Madrid	Int. A-1 - Int. M-45 (p.k. 4,130 - 9,200)	5,1

AUTOPISTAS LIBRES Y AUTOVÍAS

Dependientes del Estado	493,6
Dependientes de la Comunidad Autónoma	128,2
Total	621,8

PROVINCIA	DEPENDENCIA	CARRETERA	DENOMINACIÓN	TRAMO	KILÓMETROS
MADRID	ESTADO	A-1	Norte	Enl. M-40 - L. p. Madrid-Segovia (p. k. 12,690-95,600)	81,7
MADRID	ESTADO	A-1A	Norte	Int. A-1. El Molar - Int. A-1 (p. k. 40,650-47,350)	6,6
MADRID	ESTADO	A-2	Nordeste	Madrid - L. p. Madrid-Guadalajara (p. k. 5,900-38,760)	33,5
MADRID	ESTADO	A-3	Este	Enl. M-30 - L. p. Madrid-Cuenca (p. k. 3,280-70,570)	67,4
MADRID	ESTADO	A-4	Sur	Int. M-30 - L. p. Madrid-Toledo (p. k. 3,720-35,310)	31,6
MADRID	ESTADO	A-4	Sur	L. p. Toledo-Madrid - L. p. Madrid-Toledo (p. k. 45,230-52,030)	6,7
MADRID	ESTADO	A-42	Toledo	Inicio de tramo - L. p. Madrid-Toledo (p. k. 4,200-30,520)	26,4
MADRID	ESTADO	A-5	Suroeste	Enl. M-40 - L. p. Madrid-Toledo (p. k. 10,320-37,280)	27,4
MADRID	ESTADO	A-5R	Suroeste	Int. M-40 - Int. A-5 (p. k. 0,000-2,680)	2,7
MADRID	ESTADO	A-6	Noroeste	Enl. M-30 - Int. AP-6 (p. k. 7,500-39,560)	32,0
MADRID	ESTADO	M-11	Acceso al aeropuerto de Madrid desde la M-30	Int. M-30 - Int. M-14 (p. k. 0,000-10,320)	10,0
MADRID	ESTADO	M-13	Eje Este-Oeste (aeropuerto de Madrid)	Inicio tramo p. k. 0,0 - Enl. M-11/Int. M-14 (p. k. 0,000 0-4,270)	4,2
MADRID	ESTADO	M-14	Acceso al aeropuerto de Madrid desde la A-2	Int. M-40 - Enl. M-11 / Int. M-13 (p. k. 6,790-9,780)	3,0
MADRID	ESTADO	M-21	Variante de la A-2. Conexión M-40 y M-50	Int. M-40 - Int. M-50VS (p. k. 0,000-7,900)	7,9
MADRID	ESTADO	M-23	Conexión M-30 y M-40 con la R-3	Enl. M-30 - Int. M-40 (p. k. 0,000-4,170)	4,2
MADRID	ESTADO	M-31	Eje Sureste. Conexión M-40 y M-50	Inicio tramo p. k. 0,0 - Int. M-50 (p. k. 0,000-5,250)	5,1
MADRID	ESTADO	M-40	Circunvalación de Madrid	Enl. A-1. p. k. 0,0 - Enl. A-1 (p. k. 0,000-61,120)	62,1
MADRID	ESTADO	M-50	Circunvalación de Madrid	Int. A-1 - Inicio peaje (p. k. 0,000 - 4,130)	4,3
MADRID	ESTADO	M-50	Circunvalación de Madrid	Int. A-1 - Int. M-45 (p. k. 9,200-23,530)	15,0
MADRID	ESTADO	M-50	Circunvalación de Madrid	Int. M-45 - Int. A-6 (p. k. 23,230-85,440)	61,9
MADRID	CC. AA.	M-45	M-45	De M-40 - A-2 (S. Fernando de H.)	33,5
MADRID	CC. AA.	M-100	M-100	De M-300 y MP-203 - R-2	7,4
MADRID	CC. AA.	MP-203	MP-203	De M-203 - M-100	4,0
MADRID	CC. AA.	M-301	M-301	De p.k. 1,350 - M-50	3,7
MADRID	CC. AA.	M-407	M-407	De M-506 - M-404	11,0
MADRID	CC. AA.	M-501	M-501	De M-40 - M-855	40,4
MADRID	CC. AA.	M-503	M-503	De p.k. 13,350 - M-600	12,7
MADRID	CC. AA.	M-506	M-506	De A-4 a S.Martín de Valdeiglesias	6,8
MADRID	CC. AA.	M-506	M-506	De M-50 a Villanueva del Pardillo	5,6
MADRID	CC. AA.	M-609	M-609	De M-607 a Centro Penitenciario Soto del Real	3,1

DOBLE CALZADA

Dependientes del Estado	7,1
Dependientes de la Comunidad Autónoma	201,4
Total	208,5

PROVINCIA	DEPENDENCIA	CARRETERA	DENOMINACIÓN	TRAMO	KILÓMETROS
MADRID	ESTADO	M-110	Acceso al Aeropuerto de Barajas	Enl. M-13 - Enl. M-12 (p. k. 0,000-7,050)	7,1
MADRID	CC. AA.	M-100		De M-111 - A1	2,3
MADRID	CC. AA.	M-103		P. k. 24,720 - p. k. 25,230	0,5
MADRID	CC. AA.	M-106		Intersec. M-111 - Intersec. M-103	4,5
MADRID	CC. AA.	M-108	De la A-2 a Ajalvir	Int. A-2 - Ajalvir	6,6
MADRID	CC. AA.	M-111	De Barajas a M-113	Barajas- Intersec. - M-113	3,9
MADRID	CC. AA.	M-111		De R-2 - M-103	14,4
MADRID	CC. AA.	M-113		P. k. 3,240 - p. k. 3,900	0,7
MADRID	CC. AA.	M-115		Intersec. A-2 - Intersec. M-108	5,1
MADRID	CC. AA.	M-206		Gia. Barrio del Castillo - M-203	13,4
MADRID	CC. AA.	M-208			1,8
MADRID	CC. AA.	M-300		Variante Alcalá - Intersección N-2	6,1
MADRID	CC. AA.	M-300		Los Hueros- Intersec. - M-204	2,3
MADRID	CC. AA.	M-301		Intersec. M-40 - p.k. 1,350	1,4
MADRID	CC. AA.	M-305	De A-4 a M-404, Chinchón por Villaconejos	De A-4 - p. k. 1,470	1,5
MADRID	CC. AA.	M-404		Inicio variante Ciempozuelos	0,7
MADRID	CC. AA.	M-406	De Alcorcón a A-4 por Leganés y Getafe	Intersec. A-5 (Alcorcón) - A-42 (Leganés)	10,7
MADRID	CC. AA.	M-406	De Alcorcón a A-4 por Leganés y Getafe	Intersec. A-42 (Getafe) - A-4	4,7
MADRID	CC. AA.	M-407	De Leganés a M-506		5,0
MADRID	CC. AA.	M-409	De Leganés a Fuenlabrada	Int. M-406 - Fuenlabrada	4,6
MADRID	CC. AA.	M-410		P. k. 2,320 - p. k. 4,380	2,1
MADRID	CC. AA.	M-410		P. k. 9,400 - p. k. 10,170	0,8
MADRID	CC. AA.	M-413		P. k. 14,310 - p. k. 14,600	0,3
MADRID	CC. AA.	M-421	De M-40 a M-45	Intersec. M-40 - Intersec. M-45	0,4
MADRID	CC. AA.	M-423		Intersec. M-506 (Pinto) - Intersec. M-404	5,7
MADRID	CC. AA.	M-425	De M-40 a Leganés	Intersec. M-40 - Leganés	1,8
MADRID	CC. AA.	M-500		Intersec. M-40 - Intersec. A-6	4,6
MADRID	CC. AA.	M-502		Intersec. A-5 - Intersec. M-503	5,3
MADRID	CC. AA.	M-503		Intersec. M-500 - M-50	13,3
MADRID	CC. AA.	M-505		Intersec. A-6 - Molino Hoz	9,1
MADRID	CC. AA.	M-506		Intersec. M-501 - A-4	29,0
MADRID	CC. AA.	M-506		De S. Martín de la Vega (P.T.) a S.Martín V.	2,2
MADRID	CC. AA.	M-510		P. k. 43,780 - p. k. 44,120	0,3
MADRID	CC. AA.	M-511		Intersec. M-502 - Intersec. M-501	4,7
MADRID	CC. AA.	M-513		P. k. 6,300 - p. k. 7,170	0,9
MADRID	CC. AA.	M-516		P. k. 0,810 - p. k. 1,100	0,3
MADRID	CC. AA.	M-603		Intersec. M-607 - Intersec. M-616	4,9
MADRID	CC. AA.	M-607		Intersec. M-40 - Intersec. M-609	21,8
MADRID	CC. AA.	M-616		Alcobendas - Intersec. M-607	3,9

MURCIA, REGIÓN DE

AUTOPISTAS DE PEAJE

Dependientes del Estado	114,6
Total	114,6

PROVINCIA	DEPENDENCIA	CARRETERA	DENOMINACIÓN	TRAMO	KILÓMETROS
MURCIA	ESTADO	AP-7N	Mediterráneo	L. p. Alicante-Murcia - L. p. Murcia-Almería (p. k. 774,350-885,660)	112,4
MURCIA	ESTADO	AP-7R	Mediterráneo	Int. AP-7N - Int. CT-32 (p. k. 799,790 - 802,110)	2,2

AUTOPISTAS LIBRES Y AUTOVÍAS

Dependientes del Estado	286,7
Dependientes de la Comunidad Autónoma	167,4
Total	454,1

PROVINCIA	DEPENDENCIA	CARRETERA	DENOMINACIÓN	TRAMO	KILÓMETROS
MURCIA	ESTADO	A-30	Murcia	L. p. Almería-Murcia - Int. A-7N. Tramo común (p. k. 84,130-135,140)	50,9
MURCIA	ESTADO	A-30	Murcia	Int. A-7N. Fin tramo común - Enl. CT-33 (p. k. 135,129-192,070)	56,7
MURCIA	ESTADO	A-33	Cieza-Fuente La Higuera	Blanca - Jumilla (p.k. 0,000 - 31,320)	31,3
MURCIA	ESTADO	A-7N	Mediterráneo	L. p. Alicante-Murcia - Int. A-30. Inicio tramo común (p. k. 749,490-764,280)	13,6
MURCIA	ESTADO	A-7S	Mediterráneo	L. p. Almería-Murcia - Int. A-30 (p. k. 566,110-659,970)	95,7
MURCIA	ESTADO	A-91	L. p. Granada (Vélez Rubio)-Puerto Lumbreras	Int. A-92N. L. p. Almería-Murcia - Int. A-7S (p. k. 0,250-17,980)	17,7
MURCIA	ESTADO	CT-32	Acceso Este a Cartagena	Enl. CT-34 - Int. AP-7N (p. k. 2,710-7,780)	5,1
MURCIA	ESTADO	MU-30	Circunvalación de Murcia	Enl. A-7S - Enl. A-30 (0,000-10,240)	10,3
MURCIA	ESTADO	MU-31	Acceso suroeste a Murcia	Av. del Palmer-Alcantarilla-Av. Murcia-Cartagena (p. k. 0,000-5,566)	5,6
MURCIA	CC. AA.	RM-1	Autovía RM-30 a San Javier	AP-7 - RM-F16 Zeneta	29,1
MURCIA	CC. AA.	RM-2	Autovía A-7 - Campo de Cartagena	A-7 - A-30 Jimenado	35,4
MURCIA	CC. AA.	RM-3	Autovía A-7 - Mazarrón	A-7 - Mazarrón	26,0
MURCIA	CC. AA.	RM-15	Autovía del Noroeste	A-7 - Caravaca de la Cruz	62,3
MURCIA	CC. AA.	RM-16	Autovía del Aeropuerto	A-30 - Aeropuerto	1,5
MURCIA	CC. AA.	RM-17	Autovía de conexión A-30 a RM-16	A-30 - RM-16	3,6
MURCIA	CC. AA.	RM-23	Autovía de conexión de RM-2, RM-3	RM-2 / RM-3	9,5

DOBLE CALZADA

Dependientes del Estado	12,5
Dependientes de la Comunidad Autónoma	80,1
Total	92,6

PROVINCIA	DEPENDENCIA	CARRETERA	DENOMINACIÓN	TRAMO	KILÓMETROS
MURCIA	ESTADO	A-30	Albacete - Cartagena	Enl. CT-33 - Cartagena (p. k. 192,070-193,260)	1,2
MURCIA	ESTADO	CT-33	Acceso a la dársena de Cartagena	Int. A-30 - Puerto de Cartagena (p. k. 0,000-2,330)	2,4
MURCIA	ESTADO	CT-34	Acceso a la dársena de Escombreras	Int. A-30 - Inicio autovía (p. k. 0,000-1,050)	1,1
MURCIA	ESTADO	CT-34	Acceso a la dársena de Escombreras	Inicio doble calzada - Int. N-343 (p. k. 5,210-7,200)	1,8
MURCIA	ESTADO	CT-34	Acceso a la dársena de Escombreras	Inicio autovía - Inicio doble calzada (p.k. 1,050-5,210)	4,1
MURCIA	ESTADO	N-343	Acceso a la dársena de Escombreras	Int. CT-34 - Fin doble calzada (p. k. 7,070-9,130)	2,0
MURCIA	CC. AA.	RM-11	Autovía Lorca-Águilas	Lorca-Águilas	32,4
MURCIA	CC. AA.	RM-12	Autovía de La Manga	AP-7 / LA Manga	18,8
MURCIA	CC. AA.	RM-19	Autovía del Mar Menor	A-30 / AP-7 (de N-301 a N-332 San Javier)	25,5
MURCIA	CC. AA.	RM-36	Ronda transversal de Cartagena	A-30 / RM-332	3,4

NAVARRA, COMUNIDAD FORAL DE

AUTOPISTAS DE PEAJE

Dependientes del Estado	39,0
Dependientes de la Comunidad Autónoma	98,9
Total	137,9

PROVINCIA	DEPENDENCIA	CARRETERA	DENOMINACIÓN	TRAMO	KILÓMETROS
NAVARRA	ESTADO	AP-68	Autopista Vasco Aragonesa	L. p. La Rioja-Navarra-L. p. Navarra-La Rioja (p. k. 162,530-166,480)	4,0
NAVARRA	ESTADO	AP-68	Autopista Vasco Aragonesa	L. p. Navarra-La Rioja - Enl. Navarra- Zaragoza (p. k. 201,850-237,000)	35,1
NAVARRA	CC. AA.	AP-15	Autopista de Navarra	Tramo 1	82,9
NAVARRA	CC. AA.	AP-15	Autopista de Navarra	Tramo 3	16,0

AUTOPISTAS LIBRES Y AUTOVÍAS

Dependientes de la Comunidad Autónoma	233,8
Total	233,8

PROVINCIA	DEPENDENCIA	CARRETERA	DENOMINACIÓN	TRAMO	KILÓMETROS
NAVARRA	CC. AA.	A-1	Autovía del Norte	L. p. Álava - L. p. Guipúzcoa	13,8
NAVARRA	CC. AA.	A-10	Autovía de La Barrantza	Irurzun - Alsasua.	29,2
NAVARRA	CC. AA.	A-12	Autovía del Camino	Pamplona-Villamayor	49,9
NAVARRA	CC. AA.	A-12	Autovía del Camino	Villamayor-NA-134	22,4
NAVARRA	CC. AA.	A-15	Autovía de Leizarán	P. k. 112,15 de AP-15 a Lte. Guipuzcoa (p. k. 139,76)	27,6
NAVARRA	CC. AA.	A-15	Ronda Oeste de Pamplona		13,1
NAVARRA	CC. AA.	A-21	Autovía del Pirineo		45,4
NAVARRA	CC. AA.	A-68	Autovía del Ebro		32,4

DOBLE CALZADA

Dependientes de la Comunidad Autónoma	25,6
Total	25,6

PROVINCIA	DEPENDENCIA	CARRETERA	DENOMINACIÓN	TRAMO	KILÓMETROS
NAVARRA	CC. AA.	PA-30	Ronda Este de Pamplona	Noain-Huarte. Tramo 1	9,3
NAVARRA	CC. AA.	PA-30	Ronda Norte de Pamplona	Arazuri-Ezcaba. Tramo 3	6,9
NAVARRA	CC. AA.	PA-30	Ronda Norte de Pamplona	P. k. 2,66 NA-30 -Vte. Orkoien. Tramo 5	1,5
NAVARRA	CC. AA.	PA-31	Acceso Pamplona Sur Aeropuerto	Noain-Pamplona	3,6
NAVARRA	CC. AA.	PA-33	Acceso Pamplona Este		0,9
NAVARRA	CC. AA.	PA-34	Acceso Pamplona Oeste	P. k. 0,00 bajo puente Eroski	2,7
NAVARRA	CC. AA.	PA-35			0,3
NAVARRA	CC. AA.	PA-36			0,5

PAÍS VASCO

AUTOPISTAS DE PEAJE

Dependientes del Estado	83,3
Dependientes de las Diputaciones	159,9
Total	243,2

PROVINCIA	DEPENDENCIA	CARRETERA	DENOMINACIÓN	TRAMO	KILÓMETROS
ARABA /ÁLAVA	ESTADO	AP-1	Norte	L. p. Burgos-Álava - Enl. 7 Armión (p. k. 77,300-83,060)	5,7
ARABA /ÁLAVA	ESTADO	AP-68	Autopista Vasco Aragonesa	L. p. Bizkaia-Álava - L. p. Álava-Burgos (p. k. 22,390-77,470)	55,2
ARABA /ÁLAVA	DIPUTACIONES	AP -1	Vitoria - Gasteiz - Eibar	Etxábarri - L. p. Guipúzkoa	14,2
Total			75,1		

GIPUZKOA	DIPUTACIONES	AP-1	Vitoria/Gasteiz a Irún por Eibar	Enl. Maltzaga con AP-8-Límite con Araba (Leintz-Gatzaga)	32,4
GIPUZKOA	DIPUTACIONES	AP-8	CANTÁBRICO	Enlace de Maltzaga-Límite con Bizkaia (Eibar)	4,8
GIPUZKOA	DIPUTACIONES	AP-8/AP-1	CANTÁBRICO/Vitoria-Gasteiz a Irún por Eibar	Límite con Francia (Behovia) - Enlace de Pasaia	15,2
GIPUZKOA	DIPUTACIONES	AP-8/AP-2	CANTÁBRICO/Vitoria-Gasteiz a Irún por Eibar	Enlace de Aritzeta- Enlace de Maltzaga	43,3
Total Provincia			95,6		

BIZKAIA	ESTADO	AP-68	Autopista Vasco Aragonesa	Bilbao - L. p. Bizkaia-Álava (p. k. 0,000-22,390)	22,4
BIZKAIA	DIPUTACIONES	AP-8	Autopista del Cantábrico	Límite Gipuzkoa-Urgoiti (El Gallo)	31,1
BIZKAIA	DIPUTACIONES	AP-8	Autopista del Cantábrico	Variante sur de A-8	15,5
BIZKAIA	DIPUTACIONES	BI-626	Túnel ARTXANDA S/LA SALVE	Pte. La Salve - N-637	2,0
BIZKAIA	DIPUTACIONES	BI-627	Túnel ARTXANDA S/UGAZKO	Ugazko - BI-626	1,5
Total Provincia			72,4		

AUTOPISTAS LIBRES Y AUTOVÍAS

Dependientes de las Diputaciones	231,3
Total	231,3

PROVINCIA	DEPENDENCIA	CARRETERA	DENOMINACIÓN	TRAMO	KILÓMETROS
ARABA /ÁLAVA	DIPUTACIONES	A -1	Madrid-Irún	L. p. Burgos (Miranda Ebro) - L. p. Burgos (C.Treviño Sur)	7,8
ARABA /ÁLAVA	DIPUTACIONES	A-1	Madrid-Irún	L. p. Burgos (C.Treviño Norte) - L. p. Navarra en Eguino	55,5
ARABA /ÁLAVA	DIPUTACIONES	N-102		Ariñez (Int. N-1) - Rotonda Boulevard de Marituri	5,0
ARABA /ÁLAVA	DIPUTACIONES	N-240		Gamarra Mayor - Urbina	10,5
ARABA /ÁLAVA	DIPUTACIONES	N-622	Vitoria - Altube	Enlace Letona - Enlace AP-68	10,6
ARABA /ÁLAVA	DIPUTACIONES	A-625		Areta-Enlace A-3638	2,5
Total Provincia			91,9		

GIPUZKOA	DIPUTACIONES	A-15	Autopista de Navarra- Gipuzkoa	Límite Navarra (Berastegui) - p. k. 445,25 N-I en Andoain	16,9
GIPUZKOA	DIPUTACIONES	A-15	Autopista de Navarra- Gipuzkoa	Enlace de Sorabilla - Enlace de Bazkardo (solapa con N-I)	--
GIPUZKOA	DIPUTACIONES	A-15	Autopista de Navarra- Gipuzkoa	Enlace de Bazkardo - Enlace de Astigarraga	10,7
GIPUZKOA	DIPUTACIONES	GI-11	Conexión N-I y GI-20 por Aritzeta	P. k. 453,440 (N-I) - p. k. 13,000 (GI-20)	2,5
GIPUZKOA	DIPUTACIONES	GI-632	Beasain-Durango por Kanpazar	Enlace N-I, p. k. 417,90 - Enlace Urretxu-Legazpi	12,5
Total Provincia			42,6		

BIZKAIA	DIPUTACIONES	A-8	Autopista del Cantábrico	Urgoiti- (Peaje El Gallo) - El Haya	30,0
BIZKAIA	DIPUTACIONES	N-633	Acceso al Aeropuerto Loiu (por Aldekone)	N-637-Aeropuerto	4,4
BIZKAIA	DIPUTACIONES	N-637	Cruces a Erletxes (por Puente Rontegi)	E. Cruces a Erletxes	20,1
BIZKAIA	DIPUTACIONES	N-644	Autovía del Puerto	A-8 - Puerto de Santurtzi	2,7
BIZKAIA	DIPUTACIONES	BI-631	A-8 - Bermeo	A-8-Variante Mungia	11,5
BIZKAIA	DIPUTACIONES	BI-636	Corredor del Cadagua	Bilbao-Aranguren	17,7
BIZKAIA	DIPUTACIONES	BI-637	Kukularra a Sopelana	N-637-Sopelana	10,3
Total Provincia			96,8		

DOBLE CALZADA

Dependientes de las Diputaciones	127,2
Total	127,2

PROVINCIA	DEPENDENCIA	CARRETERA	DENOMINACIÓN	TRAMO	KILÓMETROS
ARABA /ÁLAVA	DIPUTACIONES	N-622	Vitoria - Altube	Ramales acceso puente sobre Av. Zadorra - Enl. Letona	8,7
ARABA /ÁLAVA	DIPUTACIONES	N-624	Acceso Aeropuerto Foronda	Int. N-622 - Enlace Aeropuerto	3,2
Total Provincia			12,0		

GIPUZKOA	DIPUTACIONES	N-I	Madrid-Irún	Limite Navarra (Etzegarate) - p. k. 0.000 de GI-11	50,0
GIPUZKOA	DIPUTACIONES	GI-20	Variante de Donostia-San Sebastián	Enlace de Oiartzun - Enlace de Aritzeta	15,6
GIPUZKOA	DIPUTACIONES	GI-40	Ronda Int.xaurrondo - Martutene - Hospitales	P. k. 9,42 (GI-20) - Rotonda de Garbera (GI-20)	3,8
GIPUZKOA	DIPUTACIONES	GI-41	Conexión A-15 y Donostia - San Sebastián	P.k. 160,300 (A-15) - Donostia-San Sebastián	3,0
GIPUZKOA	DIPUTACIONES	GI-636	De Errenteria a Irún	Enlace GI-20 en Pasaia - Enlace de Altamira en Errenteria	2,8
GIPUZKOA	DIPUTACIONES	GI-636	De Errenteria a Irún	Rotonda de Gaintxurizketa - Enlace de Ventas	2,3
GIPUZKOA	DIPUTACIONES	GI-636-K	Ramal de Ventas de Irún	Enlace de Ventas (GI-636) - Enlace de Ventas (AP-8)	1,0

Total Provincia **78,4**

BIZKAIA	DIPUTACIONES	N-634	S. Sebastián a Santiago de Compostela	Erlertes - Bolueta	10,1
BIZKAIA	DIPUTACIONES	N-634	S. Sebastián a Santiago de Compostela	Varios tramos	1,4
BIZKAIA	DIPUTACIONES	N-636	Beasain a Durango (por Kanpazar)	Variante Elorrio	2,4
BIZKAIA	DIPUTACIONES	BI-604	Bilbao a Asua (por Enekuri)	Bilbao - Asua	4,4
BIZKAIA	DIPUTACIONES	BI-623	Durango a Vitoria/Gasteiz	Conexión con N-634	1,6
BIZKAIA	DIPUTACIONES	BI-625	Orduña - Bilbao	E. Basauri y Ibarsusi - La Salve	2,7
BIZKAIA	DIPUTACIONES	BI-628	Eje Ballonti	Varios tramos construidos	4,1
BIZKAIA	DIPUTACIONES	BI-631	A-8 a Bermeo	Varios tramos	2,5
BIZKAIA	DIPUTACIONES	BI-633	Durango a Ondarroa (por Trabakua)	N-634 - BI-3341	0,6
BIZKAIA	DIPUTACIONES	BI-644	Kareaga a Sestao (Vega Vieja)	N-634 - BI-628	2,2
BIZKAIA	DIPUTACIONES	BI-647	Acceso a la Universidad	Enlace con BI-637	0,4
BIZKAIA	DIPUTACIONES	BI-738	Enlace de Erandio a Artaza	Enlace N-637 a Enlace Udondo	2,3
BIZKAIA	DIPUTACIONES	BI-2731	UPV A AKARLANDA	Campus UPV Arkalanda	1,1
BIZKAIA	DIPUTACIONES	BI-3737	Gobela a Berango	Rotonda Ormaza - BI-637	0,6
BIZKAIA	DIPUTACIONES	BI-3749	Portugalete a Ortuella	Portugalete - A-8	0,6

Total Provincia **36,8**

RIOJA, LA

AUTOPISTAS DE PEAJE

Dependientes del Estado.....	119,1
Total	119,1

PROVINCIA	DEPENDENCIA	CARRETERA	DENOMINACIÓN	TRAMO	KILÓMETROS
RIOJA, LA	ESTADO	AP-68	Vasco - Aragonesa	L. p. Burgos-La Rioja-L. p. La Rioja- Navarra (p. k. 77,960-162,530)	84,2
RIOJA, LA	ESTADO	AP-68	Vasco - Aragonesa	L. p. Navarra-La Rioja-L. p. La Rioja-Navarra (p. k. 166,480-201,850)	34,9

AUTOPISTAS LIBRES Y AUTOVÍAS

Dependientes del Estado.....	56,8
Total	56,8

PROVINCIA	DEPENDENCIA	CARRETERA	DENOMINACIÓN	TRAMO	KILÓMETROS
RIOJA, LA	ESTADO	A-12	Camino de Santiago	Int. LO-20 - Fin tramo carretera en construcción (p. k. 7,540-40,000)	31,9
RIOJA, LA	ESTADO	A-12	Camino de Santiago	Hervias - Inicio convencional (p. k. 40,000-45,542)	5,5
RIOJA, LA	ESTADO	A-13	Logroño - L. p. Navarra	Int. LO-20 - Int. N-111 (p. k. 0,000-5,150)	5,2
RIOJA, LA	ESTADO	LO-20	Circunvalación Sur de Logroño	Int. N-232 - Enlace A-12/Int. N-232 (p. k. 0,000-14,280)	14,1

DOBLE CALZADA

Dependientes del Estado	1,4
Dependientes de la Comunidad Autónoma	3,0
Total	4,4

PROVINCIA	DEPENDENCIA	CARRETERA	DENOMINACIÓN	TRAMO	KILÓMETROS
RIOJA, LA	ESTADO	N-111	Pamplona a Soria por Logroño	Inicio doble calzada - Enl. LO-20 (p. k. 329,790-331,210)	1,4
RIOJA, LA	CC. AA.	LR-131	Del Puente piedra-LR-123 por Mendavia y Lodosa	Polígono I. Cantabria (La Rioja) - Ronda NE Logroño	2,0
RIOJA, LA	CC. AA.	LR-250	Variante de la Ctra. LR-250	Accesos al Hospital de San Pedro	1,0

MELILLA

DOBLE CALZADA

Dependientes del Estado	1,0
Dependientes de la Comunidad Autónoma	0,5
Total	1,5

PROVINCIA	DEPENDENCIA	CARRETERA	DENOMINACIÓN	TRAMO	KILÓMETROS
MELILLA	ESTADO	ML-204	Acceso al Aeropuerto	Int. ML-105, Melilla - Fin doble calzada (p. k. 0,000-0,250)	0,3
MELILLA	ESTADO	N-NADOR	Carretera nacional a Nador	Melilla - Int. ML-300, Frontera (p. k. 0,000-0,770)	0,8
MELILLA	CC. AA.	ML-105	Alfonso XIII	P. k. 1,420 al 1,960	0,5

(*) En el catálogo de la RCE, las carreteras A-7N, A-7S, A-7 N340, N-340 y V-31 han pasado a denominarse A-7, después de realizarse una nueva kilometración que elimina las duplicidades. Sólo se han hecho cambios en el catálogo en los casos en que se ha podido contrastar la información de estado actual asegurando la continuidad entre provincias contiguas.